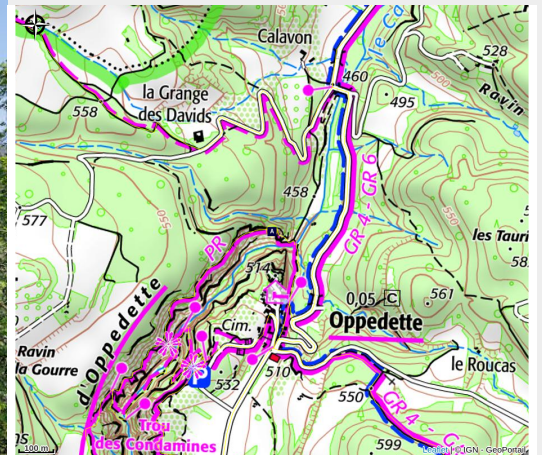


Le Refour

Haute-Provence Pays de Banon



Escalade au Refour d'Oppedette (Thibaut Vergoz)



Un petit site d'escalade situé dans le cadre grandiose des Gorges d'Oppedette.

Les grimpeurs apprécient le charme d'un village perché, le spectacle des gorges encaissées et le plaisir de grimper toute l'année dans un cadre insolite.

Informations pratiques

Pratique : Escalade

Période : Toute l'année

Orientation : ↓ S

Description

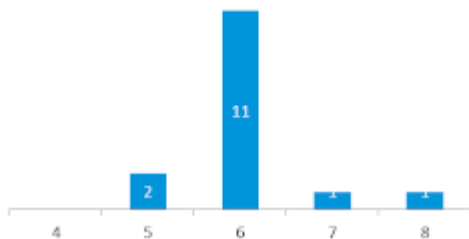
Secteurs : 3

Voies : 15

Rocher : calcaire

Profil : dalle ; vertical ; dévers

Nombre de voies par niveau de difficulté



Accès routier et parking

Depuis Forcalquier (37 km), suivre la D4100 en direction d'Avignon sur 26 km, puis la D33, la D155 et la D201 jusqu'à Oppedette.

Depuis Manosque (36 km), suivre la D907 et la D4100 en direction d'Apt sur 25 km, puis la D33, la D155 et la D201 jusqu'à Oppedette.

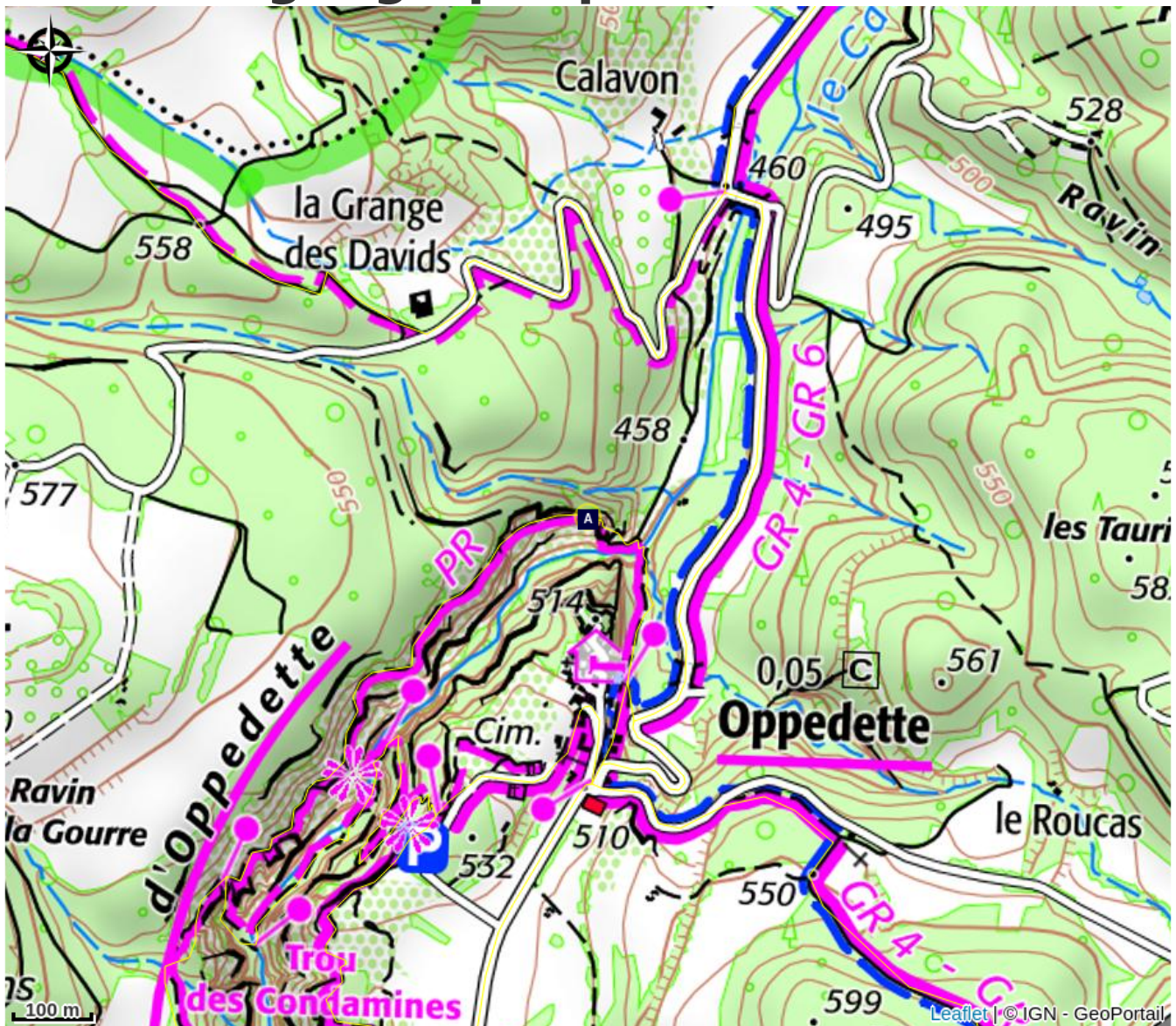
Accès pédestre

Depuis le parking des Belvédères (0,9 km) descendre au village puis au croisement de la mairie. Suivre le sentier qui descend dans les gorges. La falaise est située en rive droite, 100 m après le gué.


Topo

Aucun topo publié actuellement

Situation géographique



 Village d'Oppedette (A)

 Espace naturel sensible des gorges d'Oppedette (B)

 Site d'escalade d'Oppedette (C)

Toutes les informations pratiques

Recommandations

Il est de la responsabilité de tout pratiquant d'estimer ses capacités à pouvoir pratiquer l'escalade sur ce site et respecter les règles de sécurité

Une formation à l'utilisation de matériel d'escalade est indispensable

Le port de casque est fortement recommandé

Utilisez les sentiers d'accès et respectez les propriétés privées

Ramassez vos déchets

Feux strictement interdits. Ne jetez pas de mégots

Sur votre chemin...



Village d'Oppedette (A)

Dominant l'entrée des gorges, perché sur son éperon rocheux, le village d'Oppedette (dont le nom viendrait de l'oppidum celto-ligure sur lequel il fut édifié) était fréquenté dès le paléolithique (vestiges datés de 40 000 ans environ). Oppedette est caractéristique des villages provençaux avec ses pierres apparentes et ses ruelles étroites ; il est agréable de découvrir la fontaine et le lavoir couvert ainsi que l'autel au dieu Mars (époque gallo-romaine) encastré près de la porte de l'église.

Crédit photo : FE - CD Alpes de Haute-Provence



Espace naturel sensible des gorges d'Oppedette (B)

Classé par Arrêté Préfectoral de Biotope en 1997 et en Espace naturel sensible départemental en 2007, les Gorges d'Oppedette abritent des espèces animales et végétales protégées telles que le Hibou Grand Duc, le Circaète Jean Le Blanc, le petit et Grand Murin ou encore la Doradille de Pétrarque et la Dauphinelle fendue. Ce site aménagé par le Département en 2009 permet la découverte des gorges grâce à la création d'une aire de stationnement et d'information et des belvédères. Ce site est aussi labellisé Tourisme Handicap.

Crédit photo : FC - CD Alpes de Haute-Provence



Site d'escalade d'Oppedette (C)

Le site d'escalade d'Oppedette, dit site du Refour, se situe en amont des gorges sur la rive droite (face au village). Il est composé de 3 secteurs et propose une quinzaine de voies. Ce site d'escalade est classé par la FFME comme site sportif. Il ne propose pas de secteur « découverte ». Il est situé dans un espace naturel sensible et protégé par arrêté préfectoral de protection de biotope. La pratique de l'escalade en dehors du site équipé par la FFME est interdite. Le topoguide d'escalade est disponible gratuitement sur le site www.aptitudes-escalade.com/topos-falaises/

Crédit photo : CD04