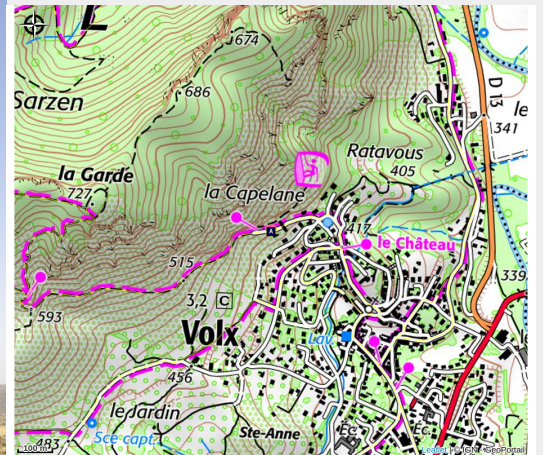


Volx

Haute-Provence Durance Luberon Verdon



Escalade à Volx (Thibaut Vergoz)



Très connu pour sa grotte et ses voies parmi les plus dures du moment dans les années 80, le site est aujourd'hui une destination pour les grimpeurs de tous niveaux.

Situé à 500m d'altitude avec une exposition sud, le site offre une belle variété de secteurs avec des pieds de falaises confortables pour une pratique à l'année allant de l'initiation au perfectionnement.

Informations pratiques

Pratique : Escalade

Période : Toute l'année

Orientation : ↘ SE, ↓ S

Description

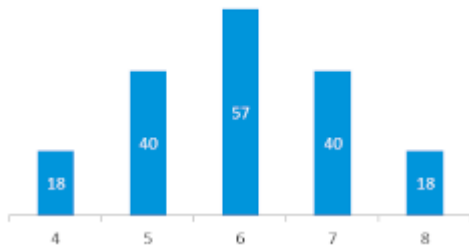
Secteurs : 14

Voies : 177

Rocher : calcaire

Profil : dalle ; vertical ; dévers ; gros dévers, dièdre, fissure

Nombre de voies par niveau de difficulté



Accès routier et parking

Depuis le rond point des quatre chemins (1 km) entrer dans le village par l'avenue Joseph Roumanille, dépasser la place de la Mairie et continuer en direction du site naturel. Contourner l'église puis continuer à monter par la rue du Greffe. La rue Pierre et Marie Curie compte deux parkings joints par un petit escalier.

Accès pédestre

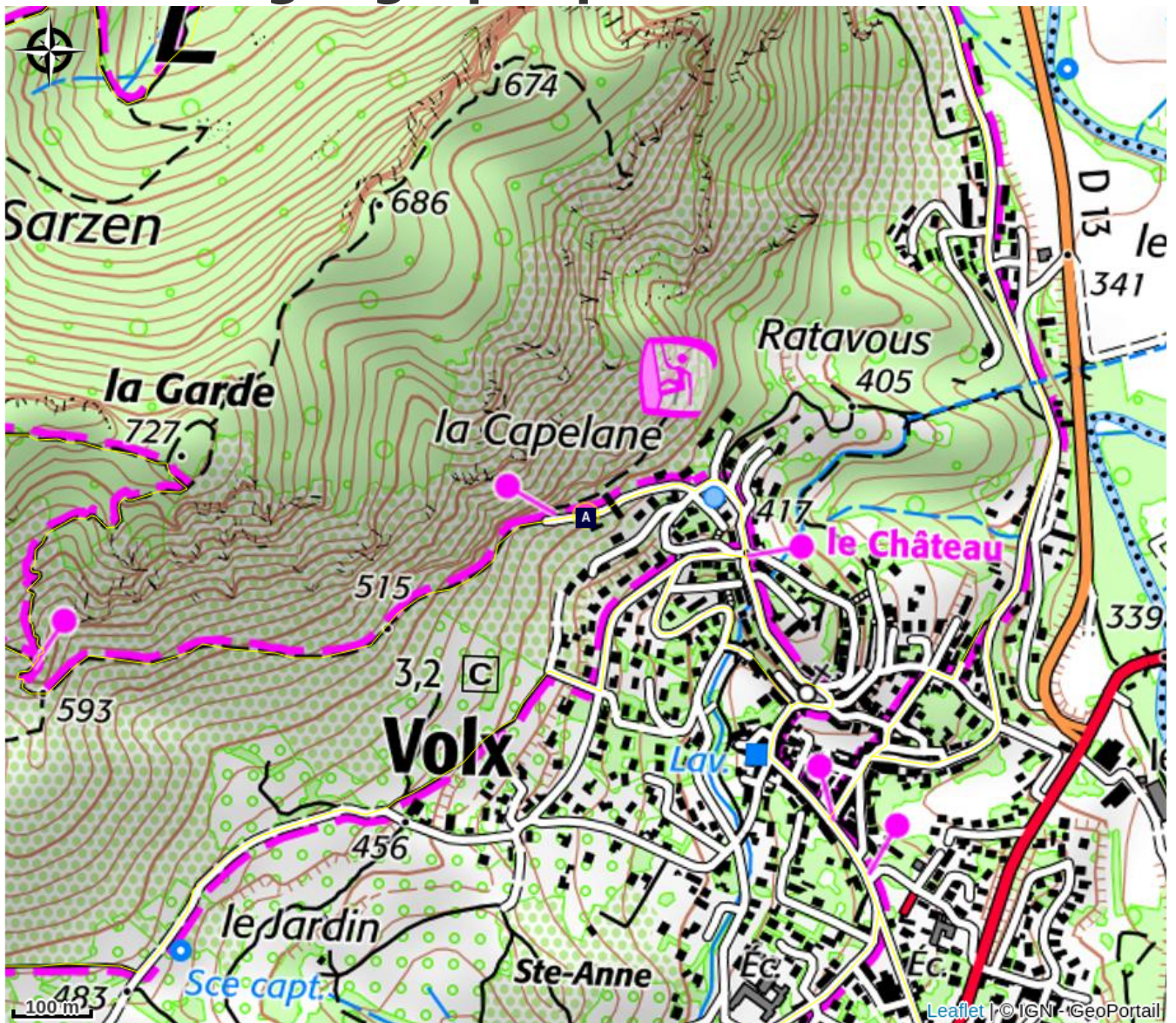
Du parking Marie Curie haut, suivre la montée de la Capellane.

- Secteurs Botanique à Diagnostic : prendre le sentier à droite
- Secteurs Petite Grotte à Plus Belle la Vie : Continuer sur la route

Topo

Suivre le lien ci-dessous

Situation géographique



Toutes les informations pratiques

Recommandations

Il est de la responsabilité de tout pratiquant d'estimer ses capacités à pouvoir pratiquer l'escalade sur ce site et respecter les règles de sécurité

Une formation à l'utilisation de matériel d'escalade est indispensable

Le port de casque est fortement recommandé

Utilisez les sentiers d'accès et respectez les propriétés privées

Ramassez vos déchets

Feux strictement interdits. Ne jetez pas de mégots