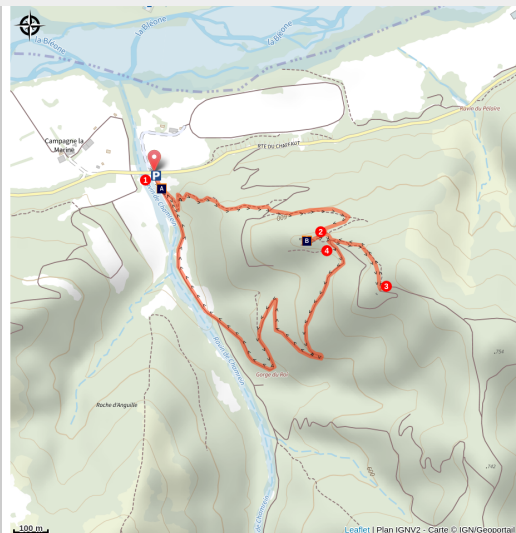


## Panorama de Lagremuse

Le Chaffaut-Saint-Jurson



Hameau de Lagremuse (SA - CD Alpes de Haute-Provence)

*A la découverte des vieux villages abandonnés, la balade de Lagremuse permet d'accéder facilement à un très beau point de vue aménagé face à la montagne de Lure et à la vallée de la Bléone.*

Depuis le parking, le sentier s'élève dans une agréable forêt de chênes pubescents, caractéristique des sols secs et ensoleillés. L'arrivée au hameau de Lagremuse permet au visiteur de découvrir un magnifique panorama sur la vallée de la Bléone et les sommets de Haute-Provence. Au retour, l'itinéraire emprunte une piste forestière ombragée qui permet de revenir facilement au point de départ.

### Informations pratiques

Pratique : Randonnée pédestre

Durée : 1 h 30

Longueur : 3.2 km

Dénivelé positif : 255 m

Difficulté : Très facile

Type : Boucle








Thèmes : Balade en famille, Espace naturel protégé, Hors des sentiers battus, Sentier de découverte

# Itinéraire

Départ : Parking aménagé en bordure de la D12, Le Chaffaut-Saint-Jurson

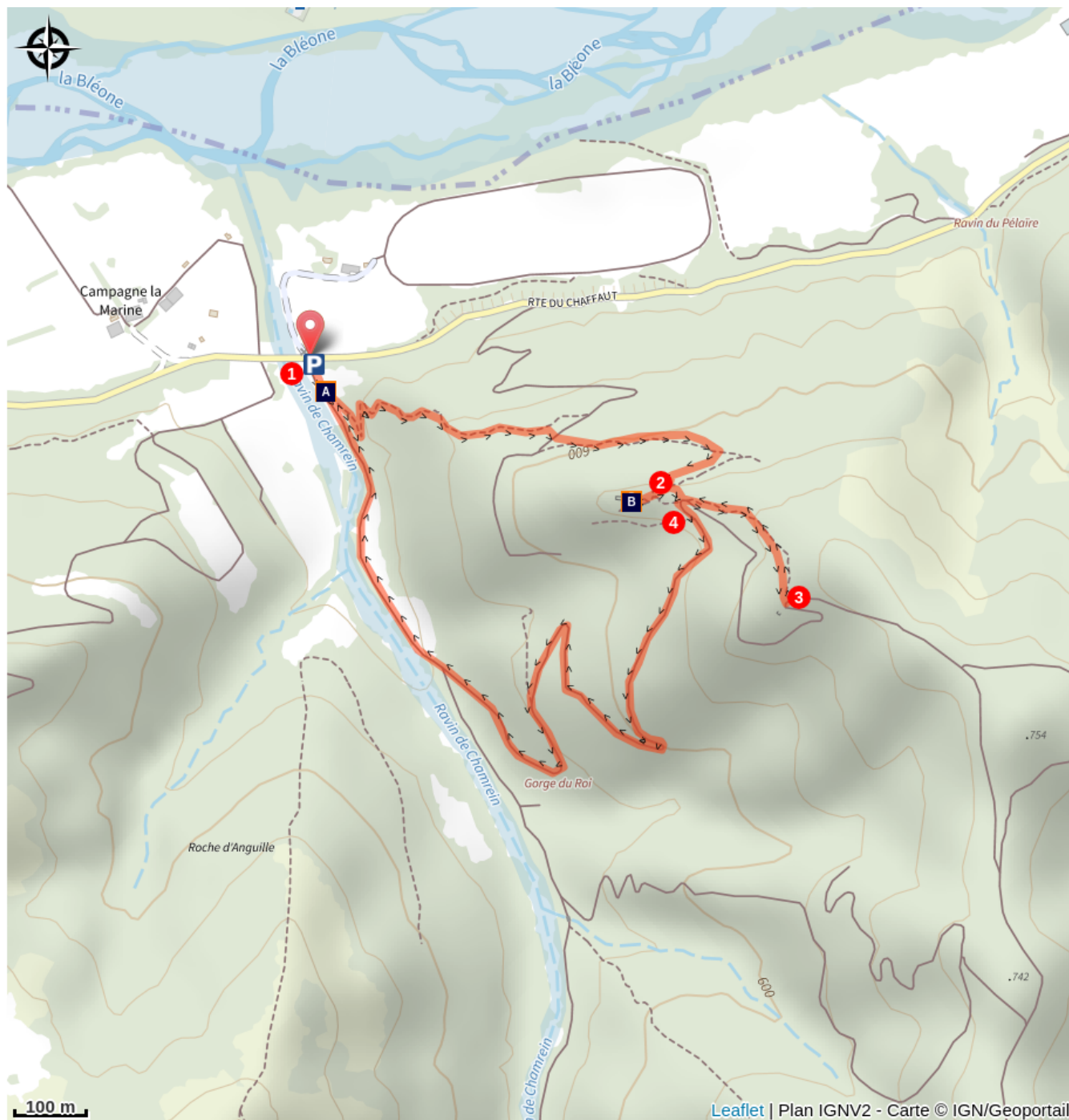
Arrivée : Parking aménagé en bordure de la D12, Le Chaffaut-Saint-Jurson

Balisage :  GR®  PR

1.  **Parking de Chamrein** (500 m) - Depuis le parking franchir le portillon (bien le refermer après votre passage) et suivre le sentier qui s'élève sur la gauche (). Il est ponctué de plusieurs escaliers en rondins et pénètre ensuite dans une forêt de chênes.
2.  **Lagremuse** (650 m) - Arrivé à un deuxième portillon, prendre à droite pour accéder au hameau de Lagremuse (point de vue aménagé). Attention, falaise signalée par des gardes-corps ! Revenir sur ses pas et partir à gauche.
3.  Franchir un nouveau portillon et prendre un sentier () qui monte sur la gauche de la piste au milieu d'anciennes habitations en ruine, le sentier continu de monter en longeant des parcs à animaux puis retrouve l'assise du chemin de l'époque pour arriver ensuite dans un petit passage boisé puis à la chapelle de Lagremuse. Reprendre ensuite le chemin inverse jusqu'au portillon (3) et profiter de la vue sur la vallée lors de la descente.
4.  Arriver au portillon, prendre la piste () qui redescend sur la gauche par le vallon de Chamrein, jusqu'au parking de départ.

*Itinéraire inscrit au Plan Départemental de la Randonnée des Alpes de Haute-Provence.*

# Sur votre chemin...



 Le pastoralisme (A)

 Village abandonné de Lagremuse (B)

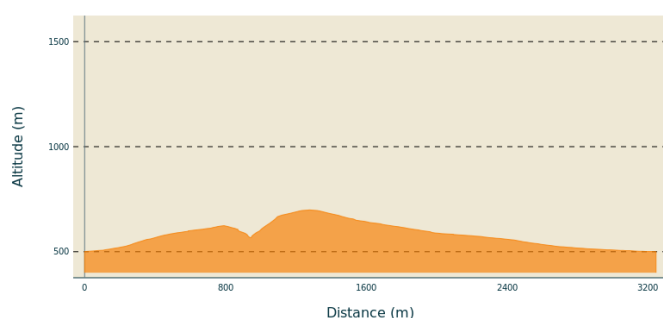
# Toutes les informations pratiques

## ⚠️ Recommandations

Vous pénétrez dans une zone de pâture. Pensez à refermer les portillons après votre passage.

Cet itinéraire traverse le territoire protégé de la Réserve naturelle géologique de Haute-Provence.

## Profil altimétrique



Altitude min 500 m  
Altitude max 699 m

## Transports

Limitons les déplacements en voiture, pensons aux transports en commun et au covoiturage. Tous les transports en commun sur [zou.maregionsud.fr](http://zou.maregionsud.fr)

## Accès routier

Depuis Digne-les-Bains (15 km), suivre la RN85 en direction de Nice, puis la D12 en direction du Chaffaut et de Carmejane. Parking aménagé au vallon de Chamrein.

## Parking conseillé

Parking de Chamrein aménagé en bordure de la D12, Le Chaffaut-Saint-Jurson.

## **i** Lieux de renseignement

Agence de Développement des Alpes  
de Haute-Provence  
8 rue Bad-Mergentheim, 04005 Digne-  
les-Bains Cedex  
<https://www.tourisme-alpes-haute-provence.com/>



Office de tourisme Provence Alpes  
Digne-les-Bains  
Place du Tampinet, 04000 Digne-les-  
Bains  
Tel : +33 (0)4 92 36 62 62  
<https://www.dignelesbains-tourisme.com/>

# Sur votre chemin...

---



## Le pastoralisme (A)

En franchissant la barrière, vous pénétrez dans une zone pastorale gérée par le centre de formation agricole de Carmejane, situé au Chaffaut-Saint-Jurson. Depuis plus de 30 ans cet établissement forme les futurs professionnels de l'agriculture et de l'élevage. Une ferme expérimentale réalise des tests en grandeur nature des innovations spécifiques à l'élevage ovin dans les massifs préalpins. La qualité de la viande locale est d'ailleurs reconnue par un label rouge et une indication géographique protégée dénommée "Agneau de Sisteron".

Crédit photo : MV - CD Alpes de Haute-Provence

---



## Village abandonné de Lagremuse (B)

Après une courte ascension dans la chênaie, apparaissent les ruines du village de Lagremuse. Village fantôme, perché sur une arête rocheuse, dominant fièrement la vallée de la Bléone, Lagremuse témoigne aujourd'hui du terrible exode rural qui frappa les campagnes de la Haute-Provence à partir du milieu du XIXe siècle. L'abbé Feraud relate dans son "histoire, géographie et statistiques du département des Basses-Alpes", que 64 habitants peuplaient la petite commune en 1864. Le nom de Lagremuse vient du Provençal Lagramusa, qui signifie lézard gris.

Crédit photo : SA - CD Alpes de Haute-Provence