Tour du Roc

Castellane

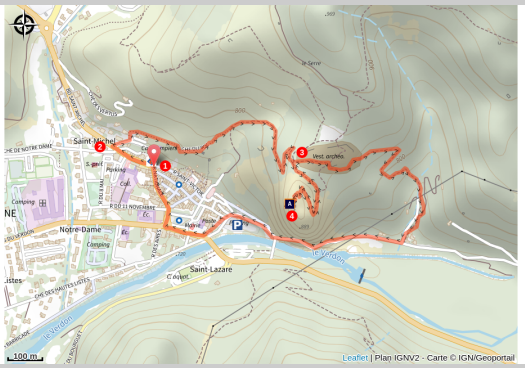

Le Roc et la tour pentagonale (JF Denier)

Située au sommet d'un rocher abrupt dominant Castellane, la chapelle Notre-Dame du Roc protège la ville et ses alentours. Sa situation offre un superbe panorama sur la ville et le Verdon.

L'itinéraire permet d'accéder à la chapelle Notre-Dame du Roc, via le chemin de croix et le site de l'ancienne cité de Petra Castellana. Au sommet, une table d'orientation permet d'identifier les sommets aux alentours. Le retour se fait par le versant opposé puis le long du Verdon.

Informations pratiques

Pratique : Randonnée pédestre

Durée : 2 h

Longueur : 3.6 km

Dénivelé positif : 217 m

Difficulté : Très facile

Type : Boucle

Thèmes : Balade en famille, Espace naturel protégé, Histoire et patrimoine, Sentier de découverte

Itinéraire

Départ : Office de tourisme de Castellane
Arrivée : Office de tourisme de Castellane
Balisage : PR

1. Depuis l'office de tourisme, remonter le boulevard Saint Michel en direction de Digne-les-Bains ( ).
2. **Saint Michel** (730 m) **-** Prendre la première route à droite en direction du centre de secours. En haut de la première pente, passer à gauche du mur en pierre. Le sentier passe ensuite à l'arrière des maisons puis à proximité de la tour pentagonale. Au carrefour suivant, monter tout droit par le chemin de croix jusqu'au site de Petra Castellana.
3. **Petra Castellana** (850 m) - Aller à droite en direction du Roc et de la chapelle et monter jusqu'à cette dernière.
4. **Chapelle Notre-Dame du Roc** (930 m) - Redescendre au point **3** par le même sentier, aller alors à droite puis à tourner à nouveau à droite 10 mètres plus loin. Le sentier descend à travers les vestiges de l'ancienne cité de Petra Castellana (ne pas pénétrer dans les ruines), traverse des champs abandonnés puis rejoint un ravin par lequel on descend jusqu'à un ruisseau. Suivre ce dernier vers l'aval jusqu'à une petite route goudronnée. Tourner à droite et continuer jusqu'à Castellane et le parking de la Boudousque.

Itinéraire inscrit au Plan Départemental de la Randonnée des Alpes de Haute-Provence.

Sur votre chemin…

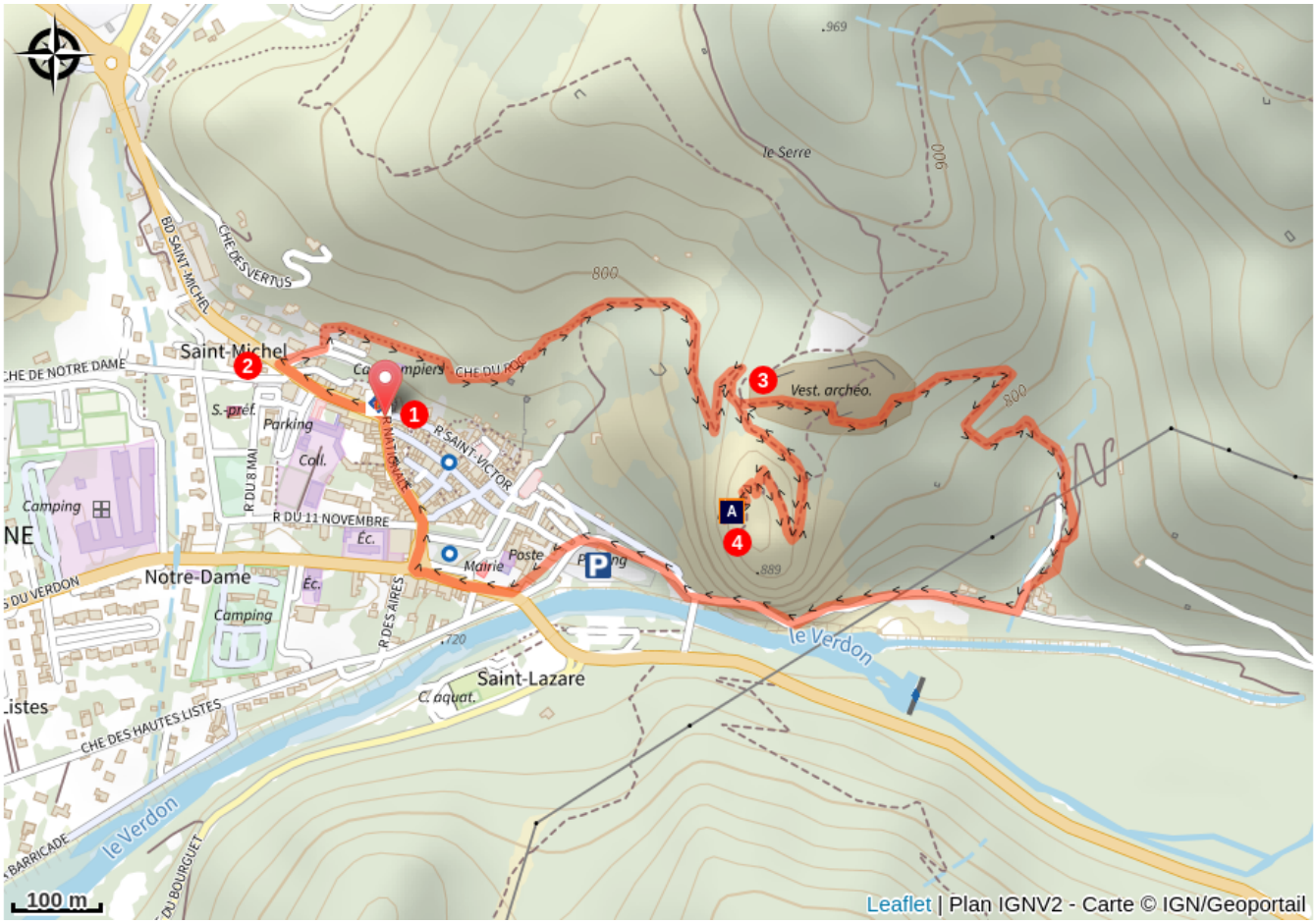

🏛️ Notre-Dame du Roc (A)

Toutes les informations pratiques

Recommandations

Cet itinéraire est dans un espace naturel protégé (Parc naturel régional du Verdon).

Profil altimétrique

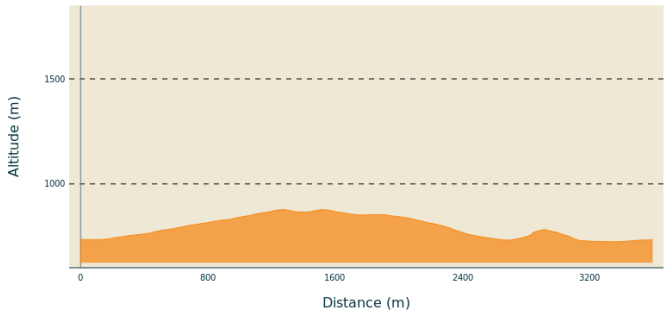

Altitude min 725 m
Altitude max 878 m

Transports

Limitons les déplacements en voiture, pensons aux transports en commun et au covoiturage. Tous les transports en commun sur zou.maregionsud.fr

Accès routier

Depuis Digne-les-Bains (53 km), suivre la N85 en direction de Nice jusqu'à Barrême puis la D4085 en direction de Castellane.

Parking conseillé

Parking de la Boudousque, Castellane.

Lieux de renseignement

Agence de Développement des Alpes de Haute-Provence
8 rue Bad-Mergentheim, 04005 Digne-les-Bains Cedex
https://www.tourisme-alpes-haute-provence.com/

Office de tourisme de Castellane
2 Bd St Michel, 04120 Castellane

contact@castellane-verdon.com
Tel : +33 (0)4 92 72 59 12
http://www.castellane-verdon.com

Sur votre chemin…

Notre-Dame du Roc (A)

La chapelle Notre-Dame de Roc, dédiée à la Vierge, est érigée vers l’an mil lorsque les Seigneurs de Castellane installent leur château de défense au sommet du Roc. De cette époque, seul le mur sud établi sur le rocher a subsisté. Elle devient un lieu de pèlerinage au XVe siècle. L’intérieur comporte de nombreux ex-voto témoignant des prières exaucées par la Vierge. Son architecture a subi de nombreuses modifications au cours du temps, son apparence actuelle date de la fin du XIXe siècle.

Crédit photo : Comité VCC