

Belvédères du Verdon (parcours vélo n°13)

Castellane



Belvédères du Verdon (GTA)



Si Castellane évoque pour beaucoup les gorges du Verdon, la cité est aussi entourée d'un magnifique écrin de lacs et de montagnes. Ce parcours à vélo dévoile quelques-uns des plus beaux belvédères sur ces paysages somptueux.

Ce parcours vélo au départ de Castellane offre une grande diversité de paysages et fait la part belle aux panoramas. Il décrit deux boucles au nord et au sud de Castellane.

La première boucle relie les villages du Verdon au fil de quelques montées peu difficiles. La deuxième boucle longe d'abord la retenue de Chaudanne puis s'élève en balcon au-dessus du lac de Castillon, avant de replonger vers ses eaux émeraudes et de regagner Castellane.

Informations pratiques

Pratique : Randonnée vélo

Durée : 3 h 30

Longueur : 57.2 km

Dénivelé positif : 1330 m

Difficulté : Facile



Type : Boucle

Itinéraire

Départ : Parking de la piscine, Castellane

Arrivée : Parking de la piscine, Castellane

Balisage :  Vélo

1. **P - Castellane** (719 m) - Suivre la D102 le long du Verdon en direction du Bourguet. Elle devient D252 à l'entrée du Var.
2. **Croisement D252/D52** (800 m) - Prendre la D52 à gauche en direction de Châteauvieux.
3. **Croisement D52/D52a** (957 m) - Prendre à gauche la D52a. Rejoindre la D4085 et la prendre à gauche en direction de La Garde.  Circulation importante.
4. **La Garde** (926 m) -  Fontaine à l'entrée du village.
5. **Chaudanne** (780 m) - Prendre à droite la D102 en direction de Demandolx. Longer le lac puis gravir les lacets.
6. **Croisement D102/VC** (1135 m) - Prendre à gauche la route communale qui redescend vers le lac de Castillon. Une fois en bas, reprendre à gauche sur la D955. Franchir le barrage au-dessus du Verdon et descendre par la route jusqu'à Castellane.

Sur votre chemin...

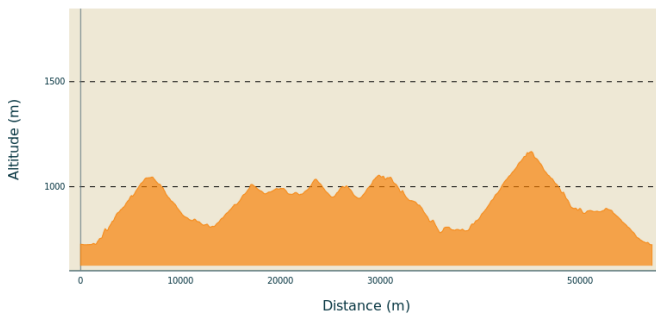


Toutes les informations pratiques

Recommandations

Cet itinéraire est dans le Parc naturel régional du Verdon (espace naturel protégé).

Profil altimétrique



Altitude min 724 m
Altitude max 1167 m

Transports

Limitons les déplacements en voiture, pensons aux transports en commun et au covoiturage. Tous les transports en commun sur zou.maregionsud.fr

Accès routier

Depuis Digne-les-Bains (53 km), suivre la N85 jusqu'à Barrême, puis la D4085 jusqu'à Castellane. Traverser la ville en direction de Grasse puis tourner à droite après le pont sur le Verdon pour rejoindre le parking de la piscine.

Parking conseillé

Parking de la piscine, Castellane

Lieux de renseignement

Agence de Développement des Alpes de Haute-Provence
8 rue Bad-Mergentheim, 04005 Digne-les-Bains Cedex
<https://www.tourisme-alpes-haute-provence.com/>

Office de tourisme de Castellane
2 Bd St Michel, 04120 Castellane
contact@castellane-verdon.com
Tel : +33 (0)4 92 72 59 12
<http://www.castellane-verdon.com>

