

Route Napoléon à Cheval - Etape 5 : Digne-les-Bains - Mallemoisson

Digne-les-Bains



A cheval sur les pas de Napoléon (DR)

Cette 5ème étape départementale de la Route Napoléon à Cheval, labellisée Grand Itinéraire Equestre, fait découvrir au cavalier la ville de Digne-les-Bains, station thermale, capitale de la lavande en Haute-Provence, Préfecture du Département, et située au coeur de l'UNESCO GEOPARC de Haute-Provence. C'est une étape incontournable de la remontée de Napoléon pendant son retour de l'Île d'Elbe.

Cette étape de la Route Napoléon à Cheval est la plus urbaine, le relief est moindre car elle serpente en fond de vallée de la Bléone. Pour quitter Digne-les-Bains l'itinéraire emprunte la piste cyclable du bord de Bléone avant de rejoindre le hameau de Gaubert, le golf et Mallemoisson par la plaine.

Itinéraire

Départ : Digne-les-Bains

Arrivée : Mallemoisson

Balisage :  Equestre

Informations pratiques

Pratique : Randonnée équestre

Durée : 2 h 30








Longueur : 15.2 km

Dénivelé positif : 140 m




Difficulté : Très facile

Type : Itinérance

Thèmes : Histoire et patrimoine

1.  **Barbejas** (615 m) - Depuis le terrain de football du quartier "Barbejas" situé sur la route des thermes, rejoindre le centre ville de Digne-les-Bains.
2.  **Office de tourisme** (600 m) - Suivre la piste cyclable et le GR® 406 () en rive gauche du bord de la Bléone. Longer le "Plan d'eau" des Ferréols. Au viaduc de la voie de chemin de fer, prendre à gauche et suivre les petites routes à travers la plaine pour rejoindre le hameau de "Gaubert" (point de vue).
3.  **Gaubert** (664 m) - Descendre par la petite route versant nord. La quitter au Pigeonnier pour un sentier qui descend au vallon, le franchit par un petit pont avant de remonter à la route des Fons et de plonger vers le "Chemin de Saint Pierre".
4.  **Chemin de Saint Pierre** (580 m) - Arrivé à la petite route, en amont du hameau de Saint-Pierre de Gaubert, quitter le GR et prendre à droite pour contourner le golf (). Traverser la voie ferrée et rejoindre le "Ravin de la Combe" (jonction avec le GR®). Passer au-dessus de la route départementale (). Aux Enfants Perdus prendre à gauche une piste au milieu des champs qui


ramène à la D17. Suivre la départementale à droite sur 150 m puis prendre la petite route traversant le Plan du Chaffaut.

5.  **La Distillerie** (520 m) - A l'entrée du village du Chaffaut, quitter le GR et prendre une piste agricole sur la droite (). Retrouver le GR et la route départementale au poteau "Ravin de Saint-Bathélémy". Suivre la voie aménagée le long de la D17 et franchir le pont sur la Bléone par un passage piéton sécurisé (). Sitôt le pont franchi, prendre à gauche le chemin pénétrant dans la forêt domaniale de Mallemoisson. Passer "Les Paluds" et "La Coussière" puis rejoindre le village de Mallemoisson.

Itinéraire inscrit au Plan Départemental de la Randonnée des Alpes de Haute-Provence.

Sur votre chemin...



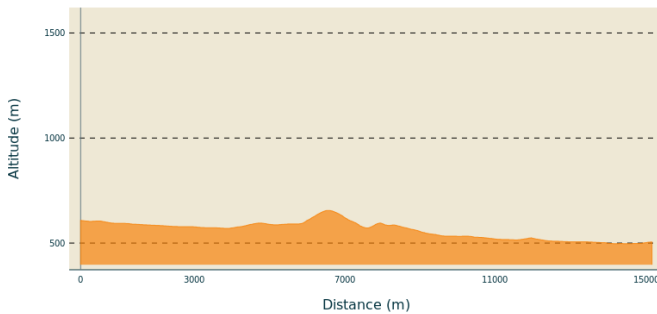
 Halte de Napoléon à Digne-les-Bains (A)

Toutes les informations pratiques

Recommandations

Ce tronçon d'itinéraire est le plus urbain. Après avoir quitté Digne-les-Bains par la piste cyclable, il emprunte 3 sections sur la route départementale (de 200 m environ chacune) et traverse celle-ci à 2 reprises. Prudence.

Profil altimétrique



Altitude min 497 m
Altitude max 655 m

Transports

Limitons les déplacements en voiture, pensons aux transports en commun et au covoiturage. Tous les transports en commun sur zou.maregionsud.fr

Parking conseillé

Parking du terrain de football de Barbejas.

Lieux de renseignement

Agence de Développement des Alpes de Haute-Provence
8 rue Bad-Mergentheim, 04005 Digne-les-Bains Cedex
<https://www.tourisme-alpes-haute-provence.com/>

Office de tourisme Provence Alpes Digne-les-Bains
Place du Tampinet, 04000 Digne-les-Bains
Tel : +33 (0)4 92 36 62 62
<https://www.dignelesbains-tourisme.com/>



Sur votre chemin...



Halte de Napoléon à Digne-les-Bains (A)

Arrivé le samedi 04 mars 1815 à midi, jour de marché, Napoléon pénètre dans la ville de Digne par la rue Mère de Dieu. Il déjeune à l'ancien hôtel du Petit Paris tenu par Louis Bausset (plaque commémorative sur la façade : 2 rue du Jeu de Paume). Les troupes bivouaquent sur le Pré de Foire et au cours Arès. L'Empereur quitte Digne vers 15h par le boulevard Gassendi (autrefois Chemin Neuf) et le Grand Pont. Le Préfet Duval, pourtant prévenu la veille de l'arrivée de Napoléon, ne croyait pas à une avancée si rapide, avec seulement 32 hommes de garnison il n'a pas pu opposer une résistance armée à l'avancée de l'Empereur.
Crédit photo : DR