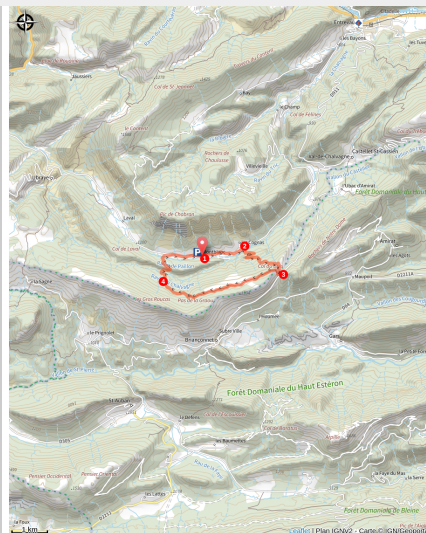


Courouclous

Val-de-Chalvagne



Haute vallée de la Chalvagne (SA - CD Alpes de Haute-Provence)

A deux pas d'Entrevaux cette boucle permet de découvrir, au départ de l'ancienne mairie de Montblanc, le haut de la vallée sauvage de la Chalvagne.

Depuis le parking, la randonnée longe une route goudronnée puis monte en forêt jusqu'au col du Buis. S'ensuit une longue traversée en balcon qui permet d'admirer la haute vallée de la Chalvagne et le Pic de Chamatte au loin. L'ambiance forestière est très présente tout au long du parcours.

Informations pratiques

Pratique : Randonnée pédestre

Durée : 3 h 30

Longueur : 10.0 km

Dénivelé positif : 446 m

Difficulté : Moyen

Type : Boucle






Thèmes : Hors des sentiers battus

Itinéraire

Départ : Hameau de Montblanc, Val de Chavagne

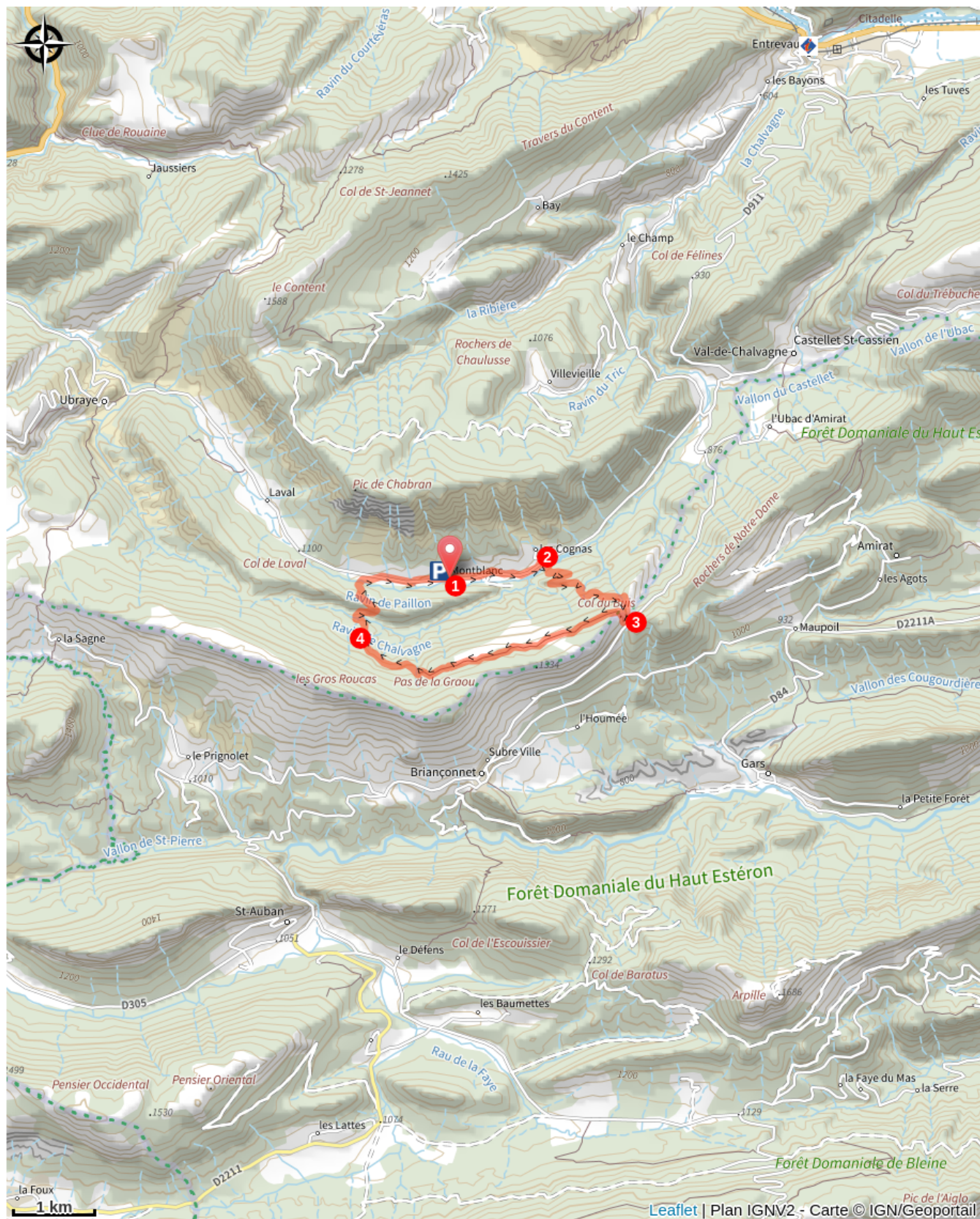
Arrivée : Hameau de Montblanc, Val de Chavagne

Balisage :  PR

1.  **Montblanc** (976 m) - Depuis le hameau de Montblanc, suivre la route goudronnée vers l'est à la descente sur 1,3 km (). Peu après une croix en bois, au niveau d'une petite maison et d'un petit pont, déboucher sur un croisement.
2.  **Les Cognas** (900 m) - Quitter la route et tourner à droite pour franchir le pont sur la Chavagne et monter en face dans la pinède. Le sentier s'élève dans la forêt, débouche sur une crête qu'il suit un moment et passe sur un collet. Passé ce point, prendre le chemin sur la gauche au bord de la pente, gagner une croupe, puis pénétrer dans le bois après une courbe à gauche. Le sentier monte alors régulièrement jusqu'à une piste à proximité du col du Buis.
3.  **Col du Buis** (1 200 m) - Emprunter la piste à droite en montée, franchir une barrière et poursuivre sur l'autre versant jusqu'au terminus de la piste, 2,5 km plus loin. Continuer en face sur un sentier qui descend jusqu'à un carrefour, à hauteur d'une ruine.
4.  **Serre Mallet** (1 120 m) - Descendre à droite jusqu'au fond du ravin, le franchir, gravir l'autre versant, passer une crête et descendre jusqu'à un autre ravin. Le traverser pour longer une prairie et déboucher sur une route goudronnée. La suivre à droite à la descente jusqu'au point de départ.

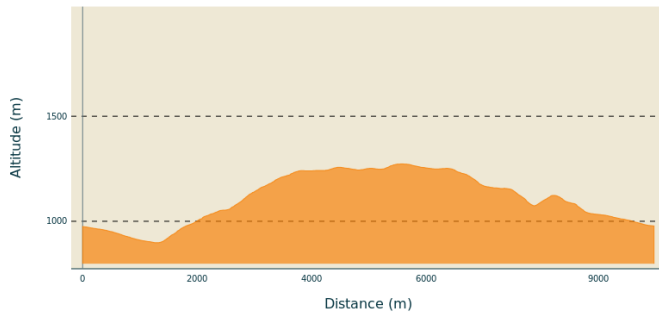
Itinéraire inscrit au Plan Départemental de la Randonnée des Alpes de Haute-Provence.

Sur votre chemin...



Toutes les informations pratiques

Profil altimétrique



Altitude min 898 m
Altitude max 1273 m

Transports

Limitons les déplacements en voiture, pensons aux transports en commun et au covoiturage. Tous les transports en commun sur zou.maregionsud.fr

Accès routier

Depuis Entrevaux (14 km), suivre la D610, la D710 puis la D10 en direction de Montblanc.

Parking conseillé

Délaissé routier au hameau de Montblanc, Val de Chalvagne.

Lieux de renseignement

Agence de Développement des Alpes de Haute-Provence
8 rue Bad-Mergentheim, 04005 Digne-Bains Cedex
<https://www.tourisme-alpes-haute-provence.com/>

Bureau d'information touristique
d'Entrevaux
Porte Royale du Pont Levis - BP 69,
04320 Entrevaux
contact@verdontourisme.com
Tel : +33 (0)4 93 05 46 73
<http://www.verdontourisme.com>

