

Tour du lac de l'Escale

Chateau-Arnoux-Saint-Auban



Lac de l'Escale (FC - CD Alpes de Haute-Provence)

Cette balade, dans un environnement préservé autour du lac de l'Escale, donne l'occasion de découvrir en famille la faune et la flore caractéristique des zones humides ainsi que l'une des plus grandes réserves ornithologiques de Provence.

Le tour du lac, itinéraire sans réel dénivelé et sans difficulté, gagne par les bords de la Durance le pont de Volonne avant de longer la rivière et de découvrir à travers plusieurs haltes aménagées quelques-unes des 200 espèces d'oiseaux présentés sur le site. Une signalétique spécifique "Tour du Lac" vous permettra de choisir le Grand Tour (10 km) ou le Petit Tour (5 km).

Informations pratiques

Pratique : Randonnée pédestre

Durée : 3 h

Longueur : 9.6 km

Dénivelé positif : 78 m

Difficulté : Facile

Type : Boucle











Thèmes : Balade en famille, Espace naturel protégé, Sentier de découverte

Itinéraire

Départ : Ferme de Font Robert (OT), Château-Arnoux

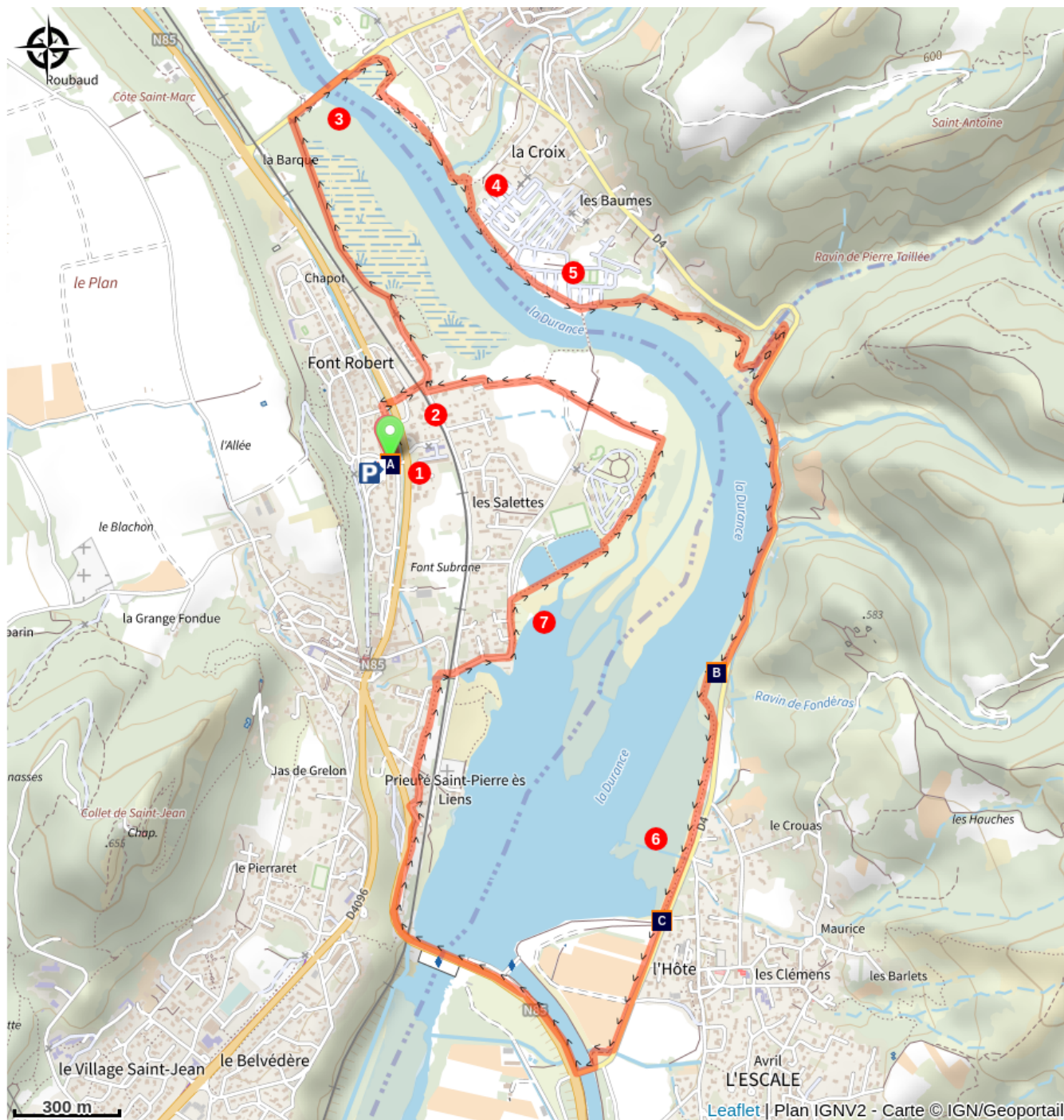
Arrivée : Ferme de Font Robert (OT), Château-Arnoux

Balissage :  GR®  PR

1.  **Office de tourisme** (445 m) - Descendre au premier croisement et suivre à gauche le boulevard de la Liberté (). Traverser la route départementale au passage piéton et continuer en face.
2.  **Chemin du Bateau** (440 m) - Prendre à gauche, longer les dernières habitations et suivre un joli chemin ombragé conduisant au pont de Volonne.
3.  **Pont de Volonne** (445 m) - Franchir le pont et descendre par les escaliers à droite. Traverser une roselière et rejoindre les panneaux d'accueil du Tour du lac. L'itinéraire vous conduit à un premier ponton en bois aménagé sur la Durance (signalétique d'interprétation). Il se prolonge en bord de rivière puis en sous bois.
4.  **Ravin de la Grave** (440 m) - Continuer sur le sentier du Tour du Lac (commun au GR406 ()). L'itinéraire entre dans le camping de l'Hippocampe, passe devant une aire de découverte sur la Durance et rejoint la passerelle de Haute-Provence. *Possibilité de prendre la passerelle piétonne et de revenir directement au point de départ.*
5.  **Passerelle de Haute-Provence** (440 m) - Continuer tout droit sur le sentier du Grand Tour du Lac. L'itinéraire pénètre dans la ripisylve et traverse une magnifique roselière. Il rejoint plus au sud l'aire de découverte du Bourguet (ponton en bois sur la Durance et aire de pique-nique).
6.  **Le Crouas** (440 m) - Laisser le GR à gauche conduisant au village de l'Escale et continuer sur le Tour du lac (). Rejoindre le barrage de l'Escale (passage sécurisé le long de la route) puis, après la traversée d'une zone résidentielle, gagner la petite route des Salettes (aire d'interprétation aménagée à droite à l'ancienne Base nautique).
7.  **Les Salettes** (435 m) - Longer les 2 étangs de pêche, la Durance et rejoindre la passerelle de Haute-Provence (à laisser sur sa droite). A travers la plaine gagner le chemin du Bateau (**point 2**). Revenir au point de départ par l'itinéraire emprunté à l'aller.

Itinéraire inscrit au Plan Départemental de la Randonnée des Alpes de Haute-Provence.

Sur votre chemin...



 EcoBalade (A)

 Espace Naturel Sensible de la retenue de l'Escale (B)

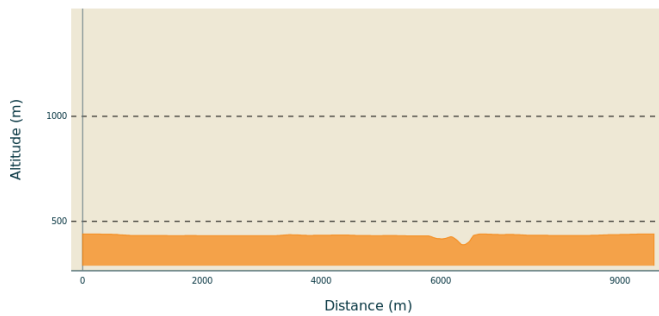
 Réserve Ornithologique de Haute-Provence (C)

Toutes les informations pratiques

⚠️ Recommandations

Cet itinéraire traverse l'Espace Naturel Sensible de la retenue de l'Escale (espace naturel protégé).

Profil altimétrique



Altitude min 389 m
Altitude max 440 m

Transports

Limitons les déplacements en voiture, pensons aux transports en commun et au covoiturage. Tous les transports en commun sur zou.maregionsud.fr

Accès routier

Depuis Digne-les-Bains (26 km) suivre la N85 jusqu'à Malijai puis Château-Arnoux. Depuis Manosque (50 km) prendre l'autoroute jusqu'à Aubignosc (sortie 21) et revenir sur Château-Arnoux par la N85.

Parking conseillé

Ferme de Font Robert (OT), Château-Arnoux

i Lieux de renseignement

Agence de Développement des Alpes
de Haute-Provence
8 rue Bad-Mergentheim, 04005 Digne-
les-Bains Cedex
<https://www.tourisme-alpes-haute-provence.com/>



Office de tourisme du Val de Durance
Ferme de Font Robert, 04160 Château-
Arnoux

info@valdedurance-tourisme.com
Tel : +33 (0)4 92 64 02 64
<http://www.valdedurance-tourisme.com/>

Sur votre chemin...



EcoBalade (A)

Découvrez, grâce à l'application mobile ecoBalade, plus de 100 espèces faunistiques et floristiques présentes autour du lac de l'Escale. Téléchargez gratuitement cette balade et partez reconnaître les oiseaux, les plantes et les autres animaux présents sur cet itinéraire.

[Site ecoBalade](#)

Crédit photo : ecoBalade



Espace Naturel Sensible de la retenue de l'Escale (B)

La retenue de l'Escale correspond à un aménagement artificiel construit sur la Durance dans les années 1960 pour des besoins de production d'électricité. En modifiant le fonctionnement hydrologique du cours d'eau, la présence de cet ouvrage sur les communes de Château-Arnoux, l'Escale et Volonne est à l'origine du développement de nouveaux milieux, tels que des formations végétales palustres et de l'installation de nouvelles espèces animales et végétales associées. La retenue de l'Escale a alors principalement suscité l'intérêt des ornithologues en créant notamment les conditions d'hivernage et de reproduction pour des oiseaux jusqu'ici uniquement observés de passage en Durance. Ce site a été inscrit à l'inventaire des Zones d'Importance pour la Conservation des Oiseaux (ZICO) à la fin des années 1990 puis classé en zone « Natura 2000 » sur le plan faunistique et plus précisément pour son avifaune remarquable.

Le site est également classé Réserve Ornithologique depuis 2016.

Crédit photo : FC - CD Alpes de Haute-Provence



Réserve Ornithologique de Haute-Provence (C)

Créée à l'initiative de la LPO PACA (Ligue de Protection des Oiseaux) et de l'association La Cistude, la réserve a été inaugurée le 6 février 2016.

Cette réserve s'étend sur l'ensemble du carrefour Bléone Durance. Elle recèle une vraie richesse avifaunistique (180 espèces d'oiseaux ont pu être observées). Il s'agit de la deuxième plus grande réserve ornithologique de la région après la Camargue.

La réserve compte 3 sites qui composent cet espace de biodiversité.

Le lac de l'Escale, qui fut créé par la construction du barrage hydroélectrique. Ce site est caractérisé par une diversité d'habitats favorables à l'installation de nombreuses espèces. Un site d'observation des oiseaux a été aménagé à proximité du sentier du tour du lac, sous le village de l'Escale.

Le lac Joël Siguret aux Mées qui est une ancienne gravière, aujourd'hui aménagée en lieu de détente et de loisirs. Il abrite plusieurs espèces dont certaines exceptionnelles.

La retenue de Malijai, créée également suite à l'édification du barrage. Ce site est le paradis des libellules, mais il cache un autre habitant plus surprenant : le fameux castor d'Eurasie, le plus gros rongeur d'Europe.

Crédit photo : LPO-PACA