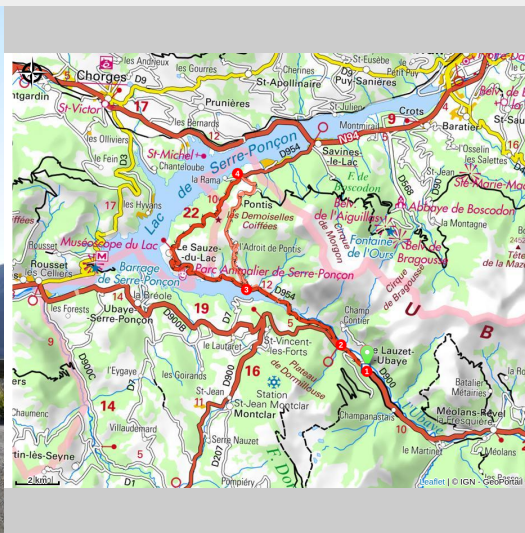


## Balcons du lac (parcours vélo n°9)

Le Lauzet-Ubaye



Sortie vélo dans la vallée de l'Ubaye (Ubaye Tourisme)

*Aux portes de l'Ubaye, le lac de Serre-Ponçon scintille dans son écrin de montagnes. Découvrez ce spectacle envoûtant en parcourant à vélo la boucle "Balcons du lac" !*

Depuis le Lauzet-Ubaye, ce circuit s'élance vers le col de Pontis, l'un des plus raides des Alpes de Haute-Provence. Le retour, en balcon au-dessus du lac de Serre-Ponçon, se fait sans difficulté.

### Informations pratiques

Pratique : Randonnée vélo

Durée : 2 h 15

Longueur : 38.2 km

Dénivelé positif : 953 m

Difficulté : Moyen




Type : Boucle

# Itinéraire

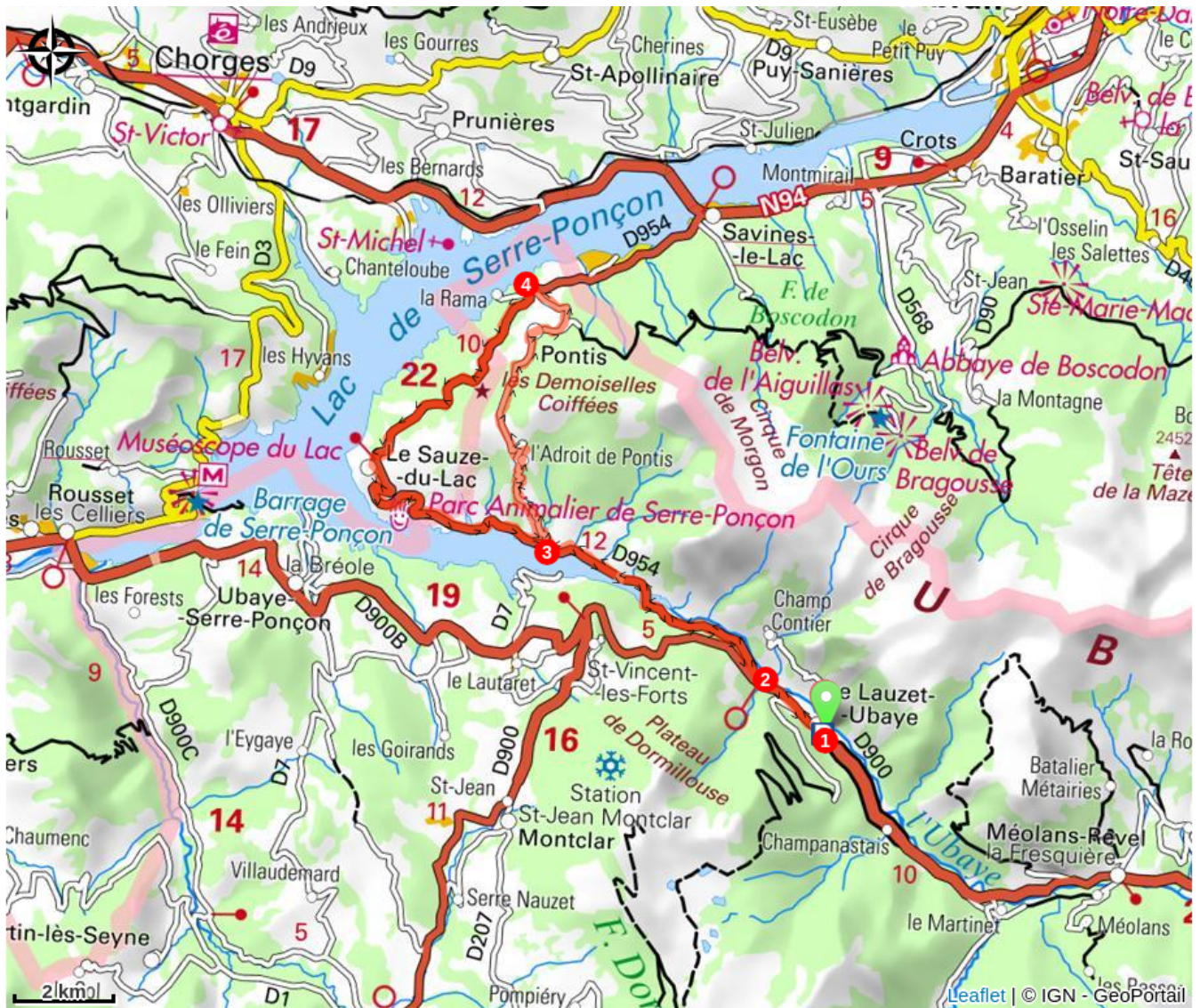
Départ : Parking du plan d'eau, Le Lauzet-Ubaye

Arrivée : Parking du plan d'eau, Le Lauzet-Ubaye

Balisage :  Vélo

1. **P - Le Lauzet-Ubaye** (900 m) - Sortir du parking du plan d'eau et prendre à gauche la D900 ()
2. **Croisement D900/D954** (906 m) - Après la sortie du Lauzet-Ubaye, prendre à droite la D954 qui descend vers la rivière Ubaye. Traverser le pont sur la queue du lac de Serre-Ponçon.
3. **Croisement D954/D7** (804 m) - Monter à droite en direction du col de Pontis (1301 m). Le franchir et descendre sur l'autre versant vers le village de Pontis ()
4. **Croisement D954/D7** (950m) - Au carrefour, prendre la D954 vers la gauche. Passer sous les rochers des Demoiselles Coiffées, traverser le village du Sauze-du-Lac () et revenir au Lauzet-Ubaye par la D954.

# Sur votre chemin...

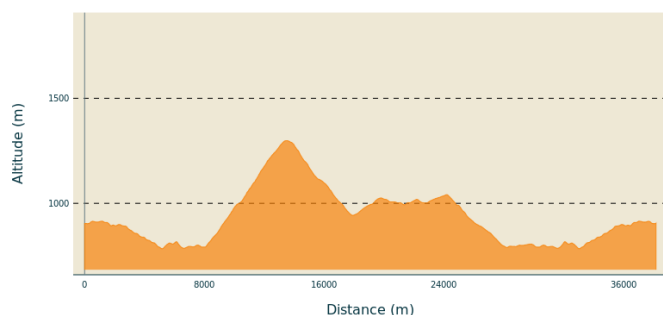


# Toutes les informations pratiques

## **Recommandations**

Cet itinéraire emprunte des tunnels non éclairés entre les points **1** et **2** : prévoir un éclairage !

## **Profil altimétrique**



Altitude min 784 m  
Altitude max 1298 m

## **Transports**

Limitons les déplacements en voiture, pensons aux transports en commun et au covoiturage. Tous les transports en commun sur [zou.maregionsud.fr](http://zou.maregionsud.fr)

Service de [navettes gratuites](#) en saison dans la vallée de l'Ubaye.

## **Accès routier**

Depuis Barcelonnette (20 km), suivre la D900 jusqu'au Lauzet-Ubaye.

## **Parking conseillé**

Parking du plan d'eau, Le Lauzet-Ubaye.

## **Lieux de renseignement**

Agence de Développement des Alpes de Haute-Provence  
8 rue Bad-Mergentheim, 04005 Digne-les-Bains Cedex  
<https://www.tourisme-alpes-haute-provence.com/>

Office de tourisme de Barcelonnette  
Place Frédéric Mistral, 04400  
Barcelonnette

[info@barcelonnette.com](mailto:info@barcelonnette.com)  
Tel : +33 (0)4 92 81 04 71  
<http://www.ubaye.com/>

