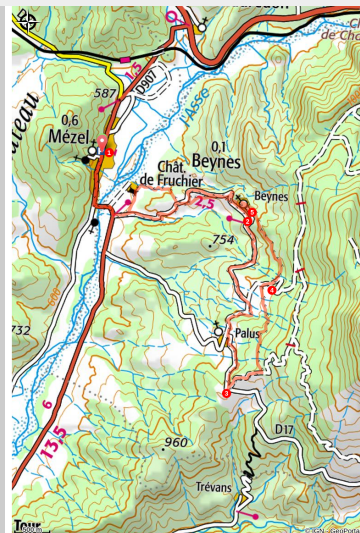


Les hameaux de Beynes (parcours VTT n°9)

Mezel



VTT au-dessus de Beynes (MV - CD Alpes de Haute-Provence)

Voilà un itinéraire VTT comme on les aime : un petit village perché de la Haute-Provence, une montée progressive sur chemins et petites routes, des points de vue et une descente entièrement sur sentiers avec quelques beaux passages en balcon !

Depuis Mézel, l'itinéraire monte par la petite route du village de Beynes puis par une piste jusqu'à Palus. Après une dernière montée, le retour se fait par un très beau sentier en traversée au-dessus de la vallée de l'Asse.

Informations pratiques

Pratique : Randonnée VTT

Durée : 1 h 30

Longueur : 15.5 km

Dénivelé positif : 446 m

Difficulté : Moyen

Type : Boucle

Itinéraire

Départ : Place Eloi Pin, Mézel

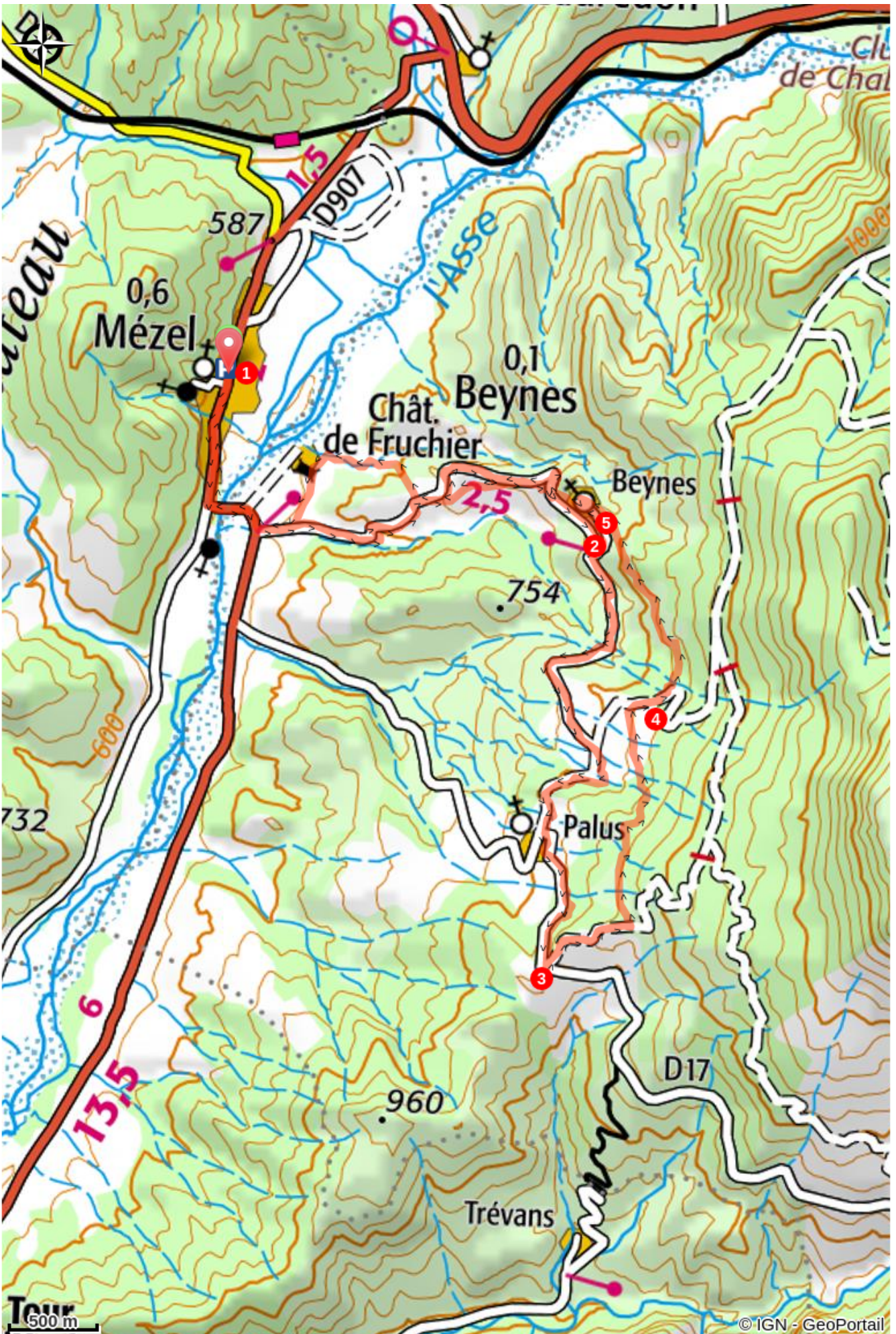
Arrivée : Place Eloi Pin, Mézel

Balisage : 🚲 VTT

1. 🚲 **Mézel** (570 m) - Depuis le parking de Mézel, descendre par la route D907, franchir l'Asse et monter par la petite route de Beynes en suivant le balisage VTT n°22 (🚲).
2. Sous le village de Beynes, suivre la piste à droite en direction de Palus. Passer devant la ferme St-Martin, rejoindre Palus et monter par la route jusqu'au col de la Croix.
3. 🚲 **Col de la Croix** (870 m) - Prendre la piste montant à gauche. Après un dernier raidillon, aux "Quatre Chemins", prendre le sentier à gauche descendant en traversée sous les pins. Rejoindre la ferme du Haut-Vériscle, monter légèrement sur la piste à droite, puis attaquer la 2ème traversée sur sentier.
4. 🚲 **Le Haut-Vériscle** (850 m) - Le sentier, en sous-bois puis en balcon, offre une belle vue dégagée sur la vallée (quelques passages techniques). Rentrer dans le village de Beynes, descendre par la route puis prendre le premier sentier à droite.
5. 🚲 **Sous le village** (760 m) - Le sentier, très ludique, traverse et rejoint la route à plusieurs reprises. Sur le final il plonge à droite et gagne une piste en fond de vallée. Revenir par la route jusqu'à Mézel.

Itinéraire inscrit au Plan Départemental de la Randonnée des Alpes de Haute-Provence.

Sur votre chemin...

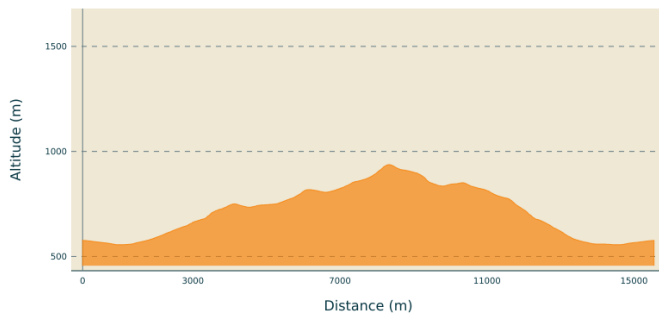


Toutes les informations pratiques

Recommandations

Présence possible de parcs à chevaux (2 clôtures à refermer après votre passage) avant le village de Beynes (entre les points 3 et 4).

Profil altimétrique



Altitude min 556 m
Altitude max 937 m

Transports

Limitons les déplacements en voiture, pensons aux transports en commun et au covoiturage. Tous les transports en commun sur zou.maregionsud.fr

Accès routier

Depuis Digne-les-Bains (15 km) prendre la N85 en direction de Nice, puis à Chateauredon suivre la D907 jusqu'à Mézel.

Parking conseillé

Place Eloi Pin, Mézel.

Lieux de renseignement

Agence de Développement des Alpes de Haute-Provence
8 rue Bad-Mergentheim, 04005 Digne-les-Bains Cedex
<https://www.tourisme-alpes-haute-provence.com/>

Office de tourisme Provence Alpes Digne-les-Bains
Place du Tampinet, 04000 Digne-les-Bains
Tel : +33 (0)4 92 36 62 62
<https://www.dignelesbains-tourisme.com/>

