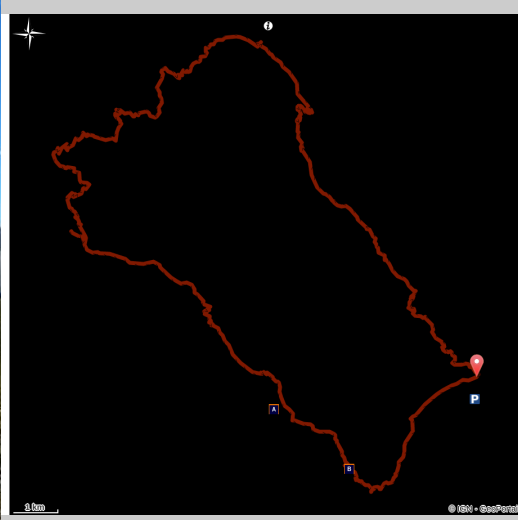


Tour de la Font Sancte (GRP®)

Saint-Paul-sur-Ubaye



Vue depuis le col de Girardin (CDRP 05)

3 jours pour découvrir un territoire aux espaces grandioses et incroyablement sauvages autour de la Font Sancte. Un circuit d'exception aux panoramas hors normes sur tous les massifs environnants : Haute Ubaye, Ecrins, Viso, Chambeyron, Queyras. Cet itinéraire de haute altitude traverse le Val d'Escreins, un espace protégé et d'une richesse faunistique et floristique incroyable.

Le GRP® Tour de la Font Sancte peut également être parcouru au départ de Ceillac.

Informations pratiques

Pratique : Randonnée itinérante

Durée : 3 jours

Longueur : 43.5 km

Dénivelé positif : 3367 m

Difficulté : Difficile

Type : Itinérance

Thèmes : Espace naturel protégé, Lac, cascade et rivière, Randonnée en montagne

Itinéraire

Départ : Maljasset, Saint-Paul-sur-Ubaye

Arrivée : Maljasset, Saint-Paul-sur-Ubaye

Balisage :  GRP®  GR®  PR

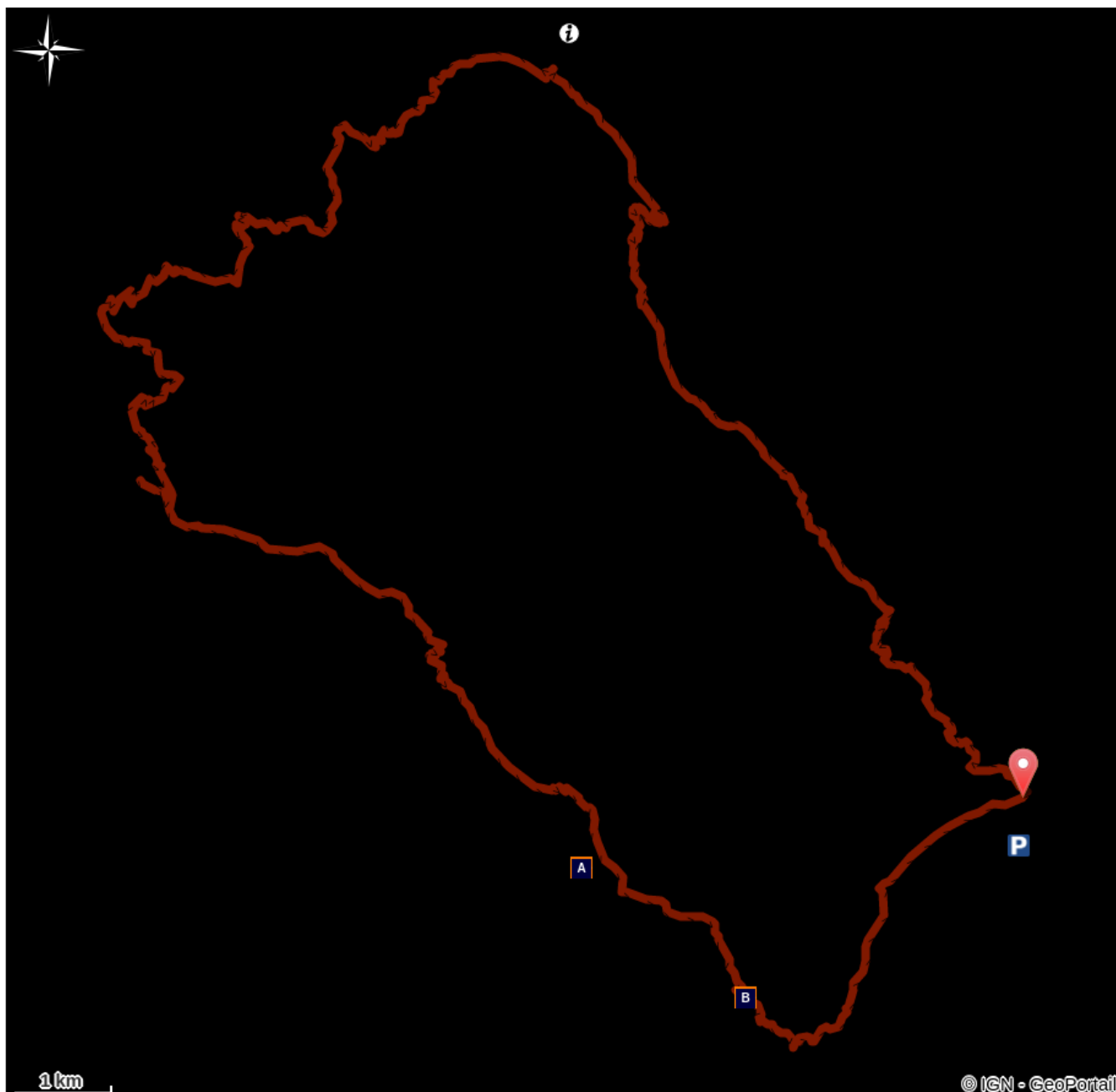
Cet itinéraire fait partie du réseau de GR® et GRP® des départements des Alpes de Haute-Provence et des Hautes-Alpes. Il est entretenu par les bénévoles des Comités Départementaux de la Randonnée Pédestre (CDRP 04 et 05). Le CDRP 05 a également réalisé le descriptif des étapes.



Étapes :

1. GRP® Tour de la Font Sancte - Etape 1 : Maljasset - Ceillac
13.2 km / 810 m D+ / 5 h 30
2. GRP® Tour de la Font Sancte - Etape 2 : Ceillac - Basse Rua
14.1 km / 1269 m D+ / 7 h 30
3. GRP® Tour de la Font Sancte - Etape 3 : Basse Rua - Maljasset
15.7 km / 1248 m D+ / 7 h 30

Sur votre chemin...



 Lacs des Houerts (A)

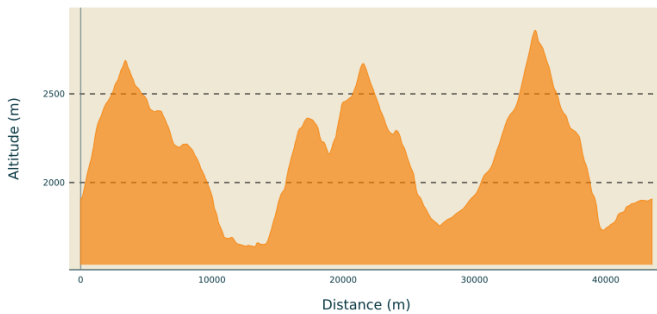
 Cascade des Houerts (B)

Toutes les informations pratiques

⚠️ Recommandations

Pour randonneurs aguerris ! Itinéraire de montagne, praticable seulement en saison estivale (vérifier l'enneigement, en particulier vers le Col des Houerts). Adaptez votre équipement. N'oubliez pas que le temps change vite en montagne.

Profil altimétrique



Altitude min 1637 m
Altitude max 2858 m

Transports

Limitons les déplacements en voiture, pensons aux transports en commun et au covoiturage. Tous les transports en commun sur zou.maregionsud.fr

Service de [navettes gratuites](#) en saison dans la vallée de l'Ubaye.

[Taxis et VTC](#) dans la vallée de l'Ubaye.

Accès routier

Depuis Barcelonnette (35 km), prendre la direction de Saint-Paul-sur-Ubaye par la D900 puis la D902 et la D25 jusqu'à Maljasset.

Parking conseillé

Parking obligatoire à l'entrée de Maljasset, Saint-Paul-sur-Ubaye.

Lieux de renseignement

Agence de Développement des Alpes
de Haute-Provence
8 rue Bad-Mergentheim, 04005 Digne-
les-Bains Cedex

info@ad04.fr
Tel : +33 (0)4 92 31 57 29
<https://www.tourisme-alpes-haute-provence.com/>



Bureau d'information touristique de
Ceillac
Mairie, place Philippe Lamour, 05600
Ceillac

ceillac@queyras-montagne.com
Tel : +33 (0)4 92 45 05 74
<https://www.queyras-montagne.com/>

Office de tourisme de Jausiers
Rue principale, 04850 Jausiers

info@jausiers.com
Tel : +33 (0)4 92 81 21 45
<http://www.ubaye.com/>

Office de tourisme de Vars
Cours Fontanarosa, 05560 Vars-Les-
Claux

info@otvars.com
Tel : +33 (0)4 92 46 51 31
<https://www.vars.com/ete>

Sur votre chemin...



Lacs des Houerts (A)

Situés à plus de 1 800m d'altitude, les lacs de montagnes sont un petit havre de paix en pleine nature. Des sources de l'Ubaye au pied du Mont Pelat, de nombreux lacs d'altitude sont dispersés à travers le département. Ce sont des lieux idéaux pour mêler randonnée, pêche, et pourquoi pas bivouac dans un cadre exceptionnel.

Parfois accessible directement en voiture, nombreux demanderont une bonne condition physique, comme le lac Vert et le lac Bleu des Houerts.

Crédit photo : SA - CD Alpes de Haute Provence



Cascade des Houerts (B)

Issu du déversoir du lac Bleu des Houerts, le torrent serpente dans le vallon pour franchir un verrou rocheux situé entre le "Sommet Rouge" et "la Tête du Sanglier" et ainsi se transformer en cascade. Le torrent file ensuite le long du sentier dans un espace boisé pour, en fond de vallée, se jeter dans l'Ubaye.
Crédit photo : MV - CD Alpes de Haute Provence