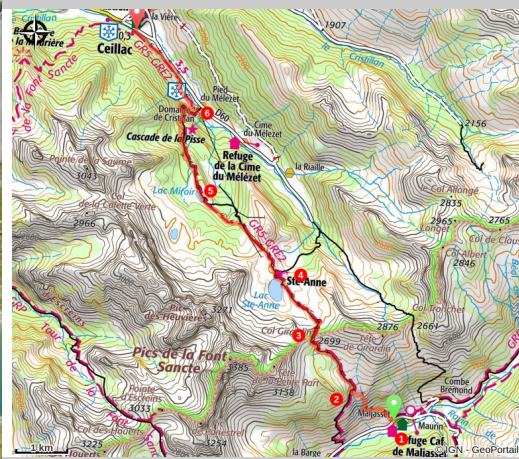


GRP® Tour de la Font Sancte - Etape 1 : Maljasset - Ceillac

Saint-Paul-sur-Ubaye



Lac Sainte-Anne



La première étape de ce GRP® relie la vallée de l'Ubaye au Queyras en franchissant le col Girardin.

L'itinéraire débute par une montée dans un vallon pastoral jusqu'au Col Girardin. La descente s'effectue d'abord dans le large et verdoyant vallon de Sainte-Anne, débouchant sur le lac Sainte-Anne, puis dans le vallon plus intime du lac Miroir et du ruisseau de la Pisse. L'itinéraire se termine le long du torrent du Mélezet jusqu'à Ceillac.

Informations pratiques

Pratique : Randonnée itinérante

Durée : 5 h 30

Longueur : 13.2 km

Dénivelé positif : 810 m

Difficulté : Difficile






Type : Itinérance

Itinéraire

Départ : Maljasset, Saint-Paul-sur-Ubaye

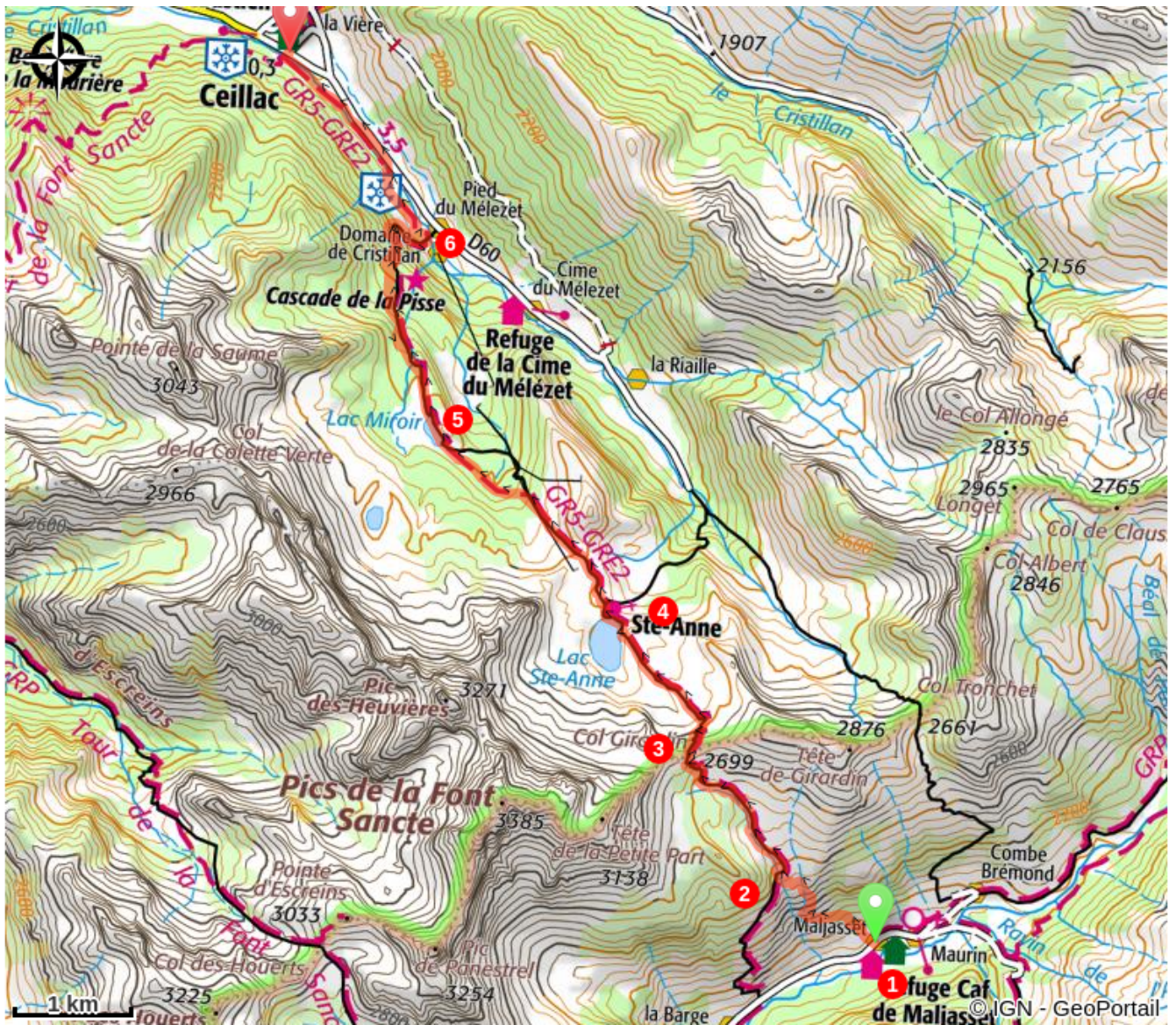
Arrivée : Ceillac

Balilage :  GR®  PR

1.  **Maljasset** (1 910 m) - A l'entrée ouest de Maljasset, prendre le sentier qui monte à flanc de montagne () jusqu'à un carrefour.
2.  **Ravin des Séchoirs** (2 388 m) - Continuer à monter dans un vallon d'alpage (). Passer près de la cabane pastorale de Girardin, puis à une source aménagée avec abreuvoir. Monter dans les lacets jusqu'au col Girardin, où se découvre un magnifique point de vue sur le Queyras.
3.  **Col Girardin** (2 699 m) - Suivre de l'autre côté du col le sentier qui descend d'abord en larges lacets, puis dans une pente plus douce, jusqu'au lac Sainte-Anne et sa chapelle.
4. Prendre le sentier qui descend en pente oblique vers la gauche. Passer le collet de Sainte-Anne (2 408 m) et continuer la descente jusqu'au lac Miroir et ses beaux reflets.
5. Le longer et emprunter le sentier en face. Traverser le ruisseau de la Pisse sur une passerelle. Continuer la descente en sous-bois, puis dans des pentes escarpées, jusqu'au Pied du Mélezet.
6. Prendre vers la gauche le cheminement presque horizontal, constitué de quelques portions de pistes et de sentiers qui longe le torrent du Mélezet. Tourner à droite à l'Ubac et traverser le pont de l'Ubac pour arriver à Ceillac.

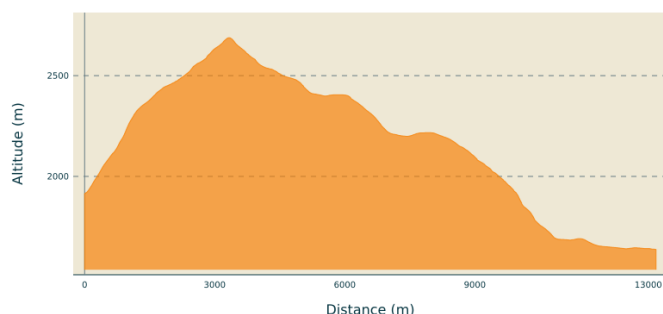
Itinéraire inscrit au Plan Départemental de la Randonnée des Alpes de Haute-Provence.

Sur votre chemin...



Toutes les informations pratiques

Profil altimétrique



Altitude min 1637 m
Altitude max 2688 m

i Lieux de renseignement

Agence de Développement des Alpes
de Haute-Provence
8 rue Bad-Mergentheim, 04005 Digne-
les-Bains Cedex
<https://www.tourisme-alpes-haute-provence.com/>



Office de tourisme de Jausiers
Rue principale, 04850 Jausiers
info@jausiers.com
Tel : +33 (0)4 92 81 21 45
<http://www.ubaye.com/>