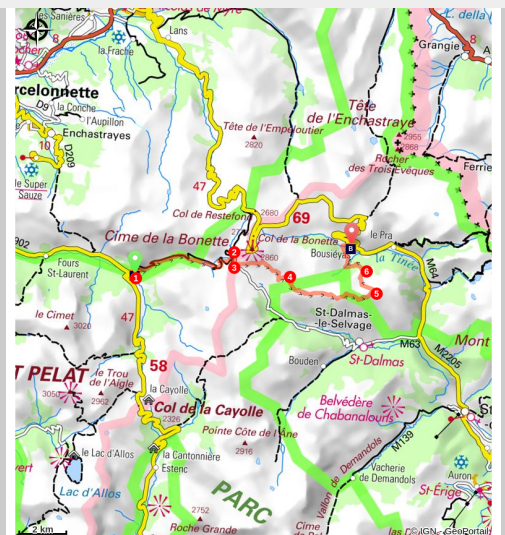


GR®56 - Etape 4 : Bayasse - Bousieyas

Uvernet-Fours



Vallon du Bachelard (Claude Gouron)



Cette quatrième étape entre Bayasse et Bousieyas traverse une nouvelle fois le coeur du Parc national du Mercantour et vous emmènera jusqu'en Haute Tinée.

Depuis Bayasse, l'itinéraire remonte le vallon de la Moutière jusqu'au col de la Moutière (2 454 m), traverse jusqu'au col de Colombart (2 539 m) puis suit la crête de la Blanche jusqu'au col de la Colombière (2 237 m). Il descend ensuite traverser la Tinée et rejoint Bousieyas.

Informations pratiques

Pratique : Randonnée itinérante

Durée : 6 h 30

Longueur : 19.7 km

Dénivelé positif : 878 m

Difficulté : Difficile







Type : Itinérance

Itinéraire

Départ : Bayasse, Uvernet-Fours

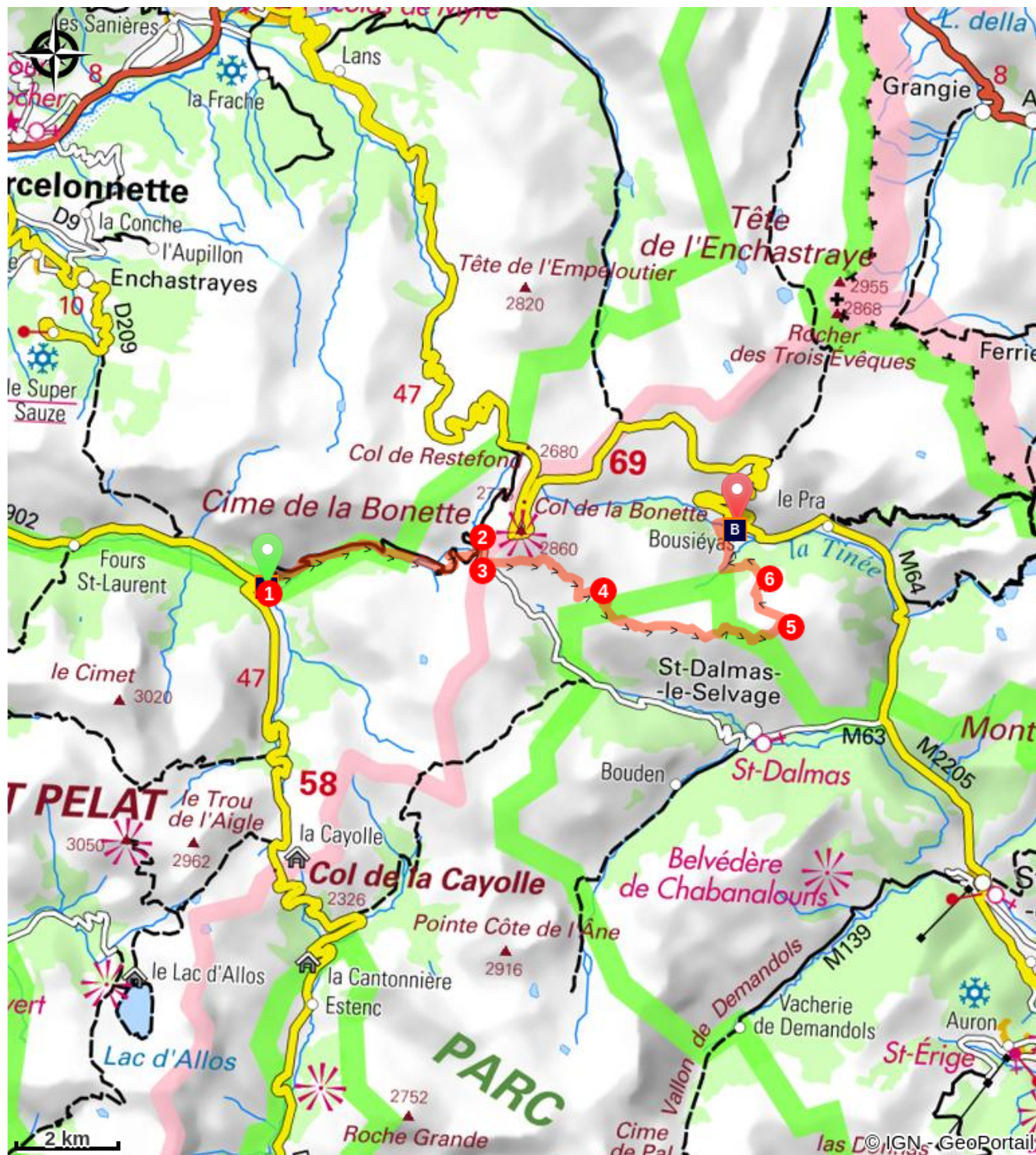
Arrivée : Bousieyas, St-Dalmas le Selvage

Balisage :  GR®

1.  **Bayasse** (1 790 m) - Emprunter le sentier derrière le refuge, il rejoint un chemin que l'on emprunte à droite à la montée (). Au niveau de la chapelle Ste Anne, suivre le sentier à gauche, traverser le hameau des Cordiers, une route et continuer en face sur un sentier bordé de murets. Rejoindre une piste un peu plus haut, la suivre sur la droite et remonter le vallon de la Moutière. Quelques raccourcis sur sentier permettent de couper les épingles de la piste. Le dernier débouche au niveau d'un carrefour de chemins carrossables (2 406 m).
2. Tourner à droite sur la route goudronnée qui mène au col de La Moutière.
3.  **61** - Peu avant le col, monter à gauche sur une arrête puis poursuivre en traversée jusqu'au col de Colombart (2 539 m).
4.  **45** - Monter à droite, passer le col de l'Alpe (poteau 46, 2 590 m) puis descendre jusqu'au col de la Blanche (2 493 m). L'itinéraire suit ensuite la crête de la Blanche, tantôt versant nord, tantôt versant sud, jusqu'au col de la Colombière (2 237 m).
5.  **47** - Suivre le sentier à gauche en direction de Bousiéyas. Il rejoint rapidement la piste que l'on suit jusqu'à un carrefour à proximité d'une mare.
6.  **44a** - La quitter pour descendre par le sentier sur la droite. Il coupe deux fois la piste avant de la rejoindre à nouveau. La suivre sur la gauche jusqu'à une route goudronnée. Tourner à gauche et monter à Bousieyas.

Itinéraire inscrit au Plan Départemental de la Randonnée des Alpes de Haute-Provence.

Sur votre chemin...

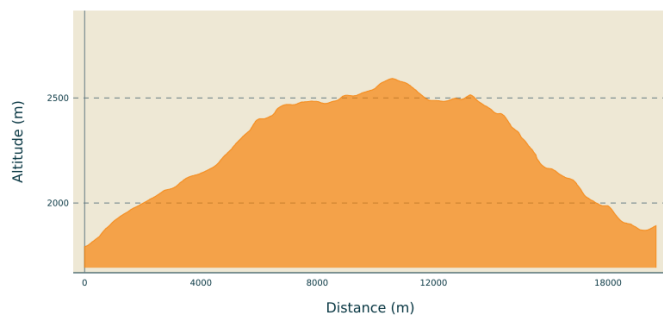


 Refuge Hôtel de Bayasse (A)

 Gîte de Bousiéyas (B)

Toutes les informations pratiques

Profil altimétrique



Altitude min 1792 m
Altitude max 2593 m

i Lieux de renseignement

Agence de Développement des Alpes
de Haute-Provence
8 rue Bad-Mergentheim, 04005 Digne-
les-Bains Cedex
<https://www.tourisme-alpes-haute-provence.com/>



Office de tourisme de Barcelonnette
Place Frédéric Mistral, 04400
Barcelonnette
info@barcelonnette.com
Tel : +33 (0)4 92 81 04 71
<http://www.ubaye.com/>

Sur votre chemin...



Refuge Hôtel de Bayasse (A)

Entièrement rénové par le Parc National du Mercantour, le Refuge-Hôtel de Bayasse vous reçoit toute l'année à 1800 m d'altitude aux portes de la zone cœur du Parc. Il comporte 11 chambres réparties sur 2 bâtiments reliés par une verrière.

Refuge de Bayasse
04400 Uvernet Fours

+33 (0)4 92 32 20 79

refuge.bayasse@gmail.com

<http://www.refuge-bayasse.fr>

Crédit photo : DR



Gîte de Bousieyas (B)

Situé dans le Parc national du Mercantour à Bousieyas, l'un des deux hameaux de la commune de Saint-Dalmas-le-Selvage, le gîte d'étape communal de Bousieyas, entièrement rénové en 2014, vous accueille lors de vos randonnées pédestres sur le célèbre GR5 ou sur le GR56 pour un tour de l'Ubaye.

Gîte d'étape de Bousieyas
Hameau de Bousieyas
06660 St-Dalmas-le-Selvage

+33 (0)4 93 02 69 73

gite.bousieyas@gmail.com

<https://www.gitedebousieyas.com>

Crédit photo : DR