

Chemin des hameaux

Pierrerue



Hameau de Nevières (CCPFML)

Ce sentier de découverte vous conduira du village de Pierrerue aux hameaux de Saint-Pierre et Nevières à travers des sentiers de traverse tout en profitant des différents points de vue sur le pays de Forcalquier.

Depuis l'église de Pierrerue, l'itinéraire sort du village pour gagner le hameau de Saint-Pierre et sa jolie chapelle dominant le paysage. Le retour s'effectue à travers la colline jusqu'au hameau des Nevières pour rejoindre Pierrerue.

Informations pratiques

Pratique : Randonnée pédestre

Durée : 2 h

Longueur : 7.8 km

Dénivelé positif : 210 m

Difficulté : Facile

Type : Boucle












Thèmes : Balade en famille

Itinéraire

Départ : Parking du cimetière, Pierrerue

Arrivée : Parking du cimetière, Pierrerue

Balisage :  GR®  PR

1.  **Départ randonnée** (510 m) - Depuis le parking du cimetière, se diriger vers le village de Pierrerue (). Continuer toujours tout droit jusqu'à l'église.
2.  **Pierrerue** (500 m) - Prendre à droite et descendre jusqu'au carrefour de fontvieille. Tourner à gauche et suivre la petite route goudronnée, puis un chemin de terre. Peu après la dernière maison, il descend à droite, passe à proximité de la station d'épuration. Continuer sur un sentier qui traverse le ruisseau de Pierrerue et remonte jusqu'au carrefour du Moulin.
3.  **Le Moulin** (450 m) - Continuer tout droit sur le GR® 653D.
4.  **Sous Saint Pierre** (456 m) - Quitter la piste et le GR® pour emprunter le chemin sur la gauche () puis le sentier en suivant la direction Saint-Pierre. Celui-ci grimpe progressivement jusqu'au hameau.
5.  **Saint-Pierre** (500m) - Tourner à droite. Rejoindre une route devant la chapelle Saint-Pierre. Suivre la route qui part à gauche du parking et tourner immédiatement à gauche pour revenir dans le hameau. Au niveau des dernières maisons, la route s'engage dans une cour. Continuer le long d'un champ d'oliviers et d'arbres fruitiers puis rejoindre un sentier mieux marqué. Le suivre sur la gauche, longer plusieurs champs pour atteindre une piste en haut d'une bosse. Suivre le sentier à droite et déboucher sur une route.
6.  **Les Férailles** (530 m) - Tourner à gauche puis suivre la 2ème piste à gauche. Peu après une ruine, la piste se divise en trois, suivre la mieux marquée au milieu. Elle rejoint un champ
7.  **Pibouret** (570 m) - Descendre sur la gauche. Quelques dizaines de mètres plus bas, quitter la piste pour emprunter le sentier à gauche. Ignorer toutes les traînes secondaires et continuer à descendre pour atteindre le chemin d'accès du Mas de Bel Air. Poursuivre à gauche et pénétrer dans Nevières.
8.  **Nevières** (500m) - Emprunter à gauche la route goudronnée qui traverse le hameau puis prendre la première à droite en direction de Pierrerue. Continuer tout droit au carrefour suivant jusqu'au GR® 653D.
9.  **Vallon de Pierrerue** (450m) - Prendre la route à droite puis le chemin immédiatement à gauche. Monter au village à travers champ. Tourner ensuite à droite pour prendre la rue de La Ferraille et continuer tout droit peu après. La route goudronnée se transforme en sentier au niveau des dernières maisons. Longer plusieurs champ puis rejoindre une route. La suivre sur la gauche pour revenir au parking.

Itinéraire inscrit au Plan Départemental de la Randonnée des Alpes de Haute-Provence.

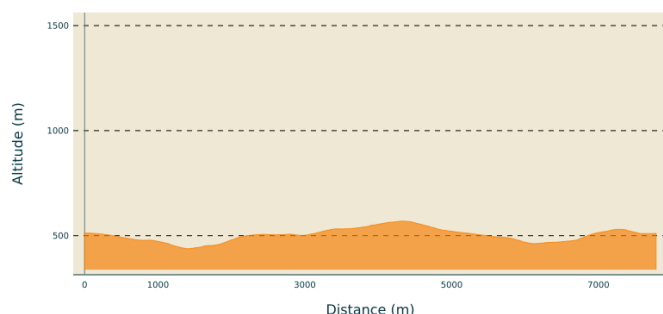
Sur votre chemin...



 Chapelle Saint-Pierre (A)

Toutes les informations pratiques

Profil altimétrique



Altitude min 438 m
Altitude max 569 m

Transports

Limitons les déplacements en voiture, pensons aux transports en commun et au covoiturage. Tous les transports en commun sur zou.maregionsud.fr

Accès routier

Depuis Forcalquier (6km), suivre la D12 jusqu'à Pierrerue.

Parking conseillé

Parking du cimetière, Pierrerue.

Lieux de renseignement

Agence de Développement des Alpes de Haute-Provence
8 rue Bad-Mergentheim, 04005 Digne-les-Bains Cedex
<https://www.tourisme-alpes-haute-provence.com/>



Office de tourisme Pays de Forcalquier
- Montagne de Lure
13, place du Bourguet, 04300 Forcalquier

bienvenue@haute-provence-tourisme.com
Tel : +33 (0)4 92 75 10 02
<http://www.haute-provence-tourisme.com>

Sur votre chemin...



Chapelle Saint-Pierre (A)

La chapelle Saint-Pierre, dite de Viviers, est une chapelle romane. Elle a été inscrite comme monument historique par arrêté du 11 juillet 1984, alors qu'elle était en ruines mais a été restaurée depuis.

Des tombes des VI^e et VIII^e siècles ont été fouillées tout autour. Le premier édifice connu sur ce site fut un prieuré édifié durant la deuxième moitié du XI^e siècle et dépendant de l'abbaye de Ganagobie. Elle se compose d'une nef et d'un chevet semi-circulaire surmonté d'un clocher-mur. Elle est édifiée en moellons, l'usage de la pierre de taille étant limité à l'encadrement des baies et au clocher-mur. Le chevet est percé de trois fenêtres dont la plus importante présente une très intéressante décoration.

Source : Wikipedia

Crédit photo : SA - CD Alpes de Haute Provence