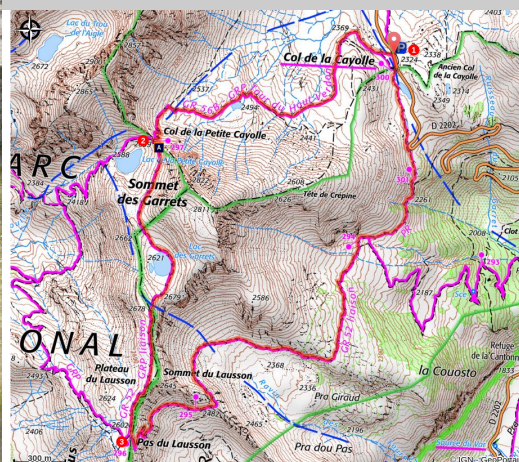


Lacs de la Cayolle

Uvernet-Fours



Lac de la Petite Cayolle (SA - CD Alpes de Haute-Provence)

Dans le Parc national du Mercantour cette randonnée conduit à la découverte de deux lacs de montagne, dominants le célèbre lac d'Allos. Il n'y a pas si longtemps, dans ce paysage alpin entre falaises et éboulis, des rivières de glaces s'écoulaient ici.

Depuis le parking du col de la Cayolle, l'itinéraire s'élève dans un vallon pastoral jusqu'au col de la Petite Cayolle. Il suit une crête qui domine le lac d'Allos et longe ceux de la Petite Cayolle et des Garrets. La vue sur les sommets avoisinants du Mercantour est splendide. Le retour s'effectue à flanc de montagne à travers prairies et éboulis.

Informations pratiques

Pratique : Randonnée pédestre

Durée : 3 h 30

Longueur : 8.7 km

Dénivelé positif : 418 m

Difficulté : Moyen

Type : Boucle






Thèmes : Espace naturel protégé, Lac, cascade et rivière, Randonnée en montagne

Itinéraire

Départ : Col de la Cayolle, Uvernet-Fours

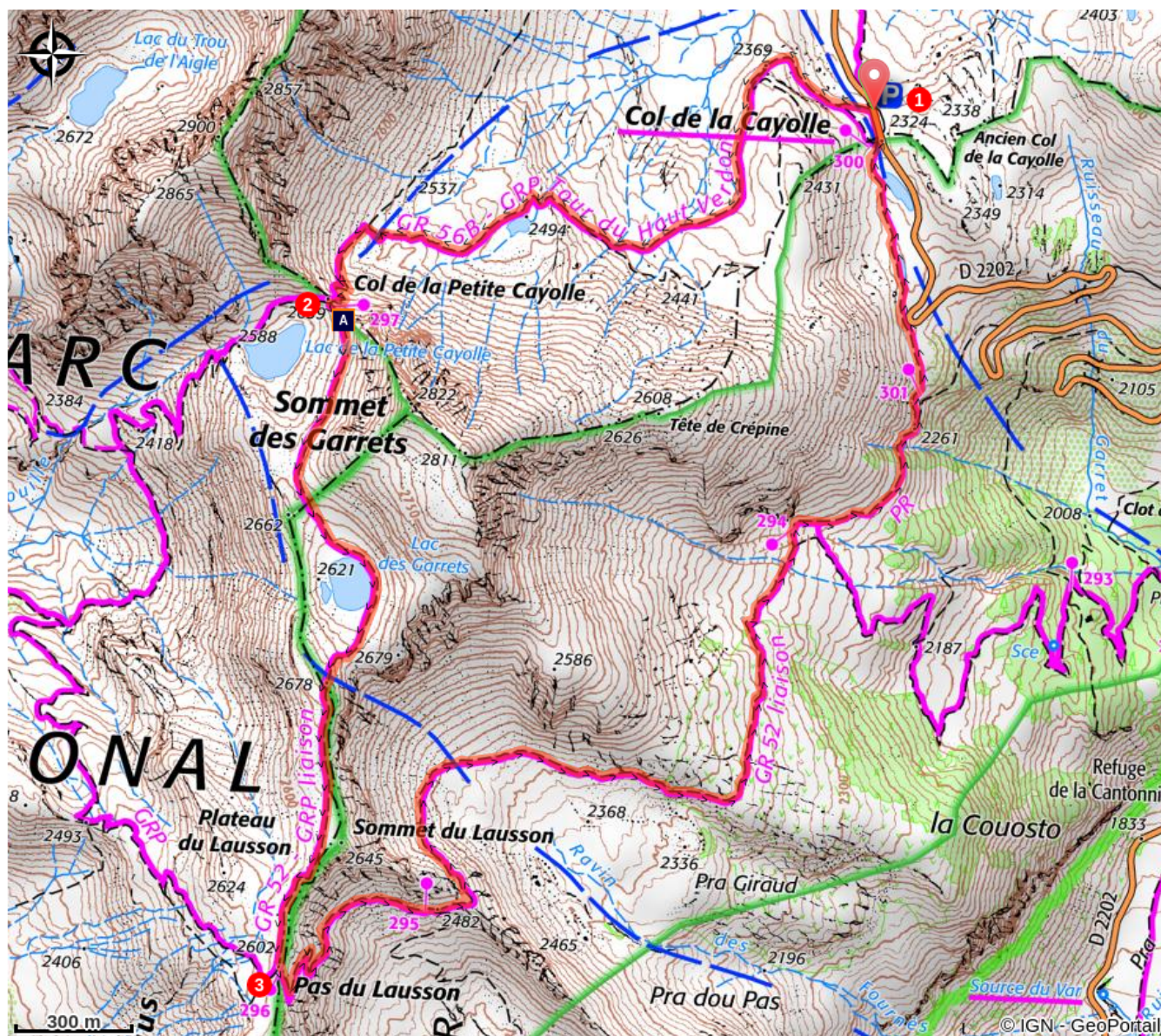
Arrivée : Col de la Cayolle, Uvernet-Fours

Balisage :  GR®  PR

1.  **Col de la Cayolle** (2 324 m) - Depuis l'entrée aval du parking du col de la Cayolle, traverser la route et suivre le GR®56B en direction du col de la Petite Cayolle (). Monter dans le vallon, passer à proximité d'un petit lac puis rejoindre le col de la Petite Cayolle, qui domine le lac du même nom.
2.  **Col de la Petite Cayolle** (2 639 m) - Continuer à gauche en traversée en direction du Pas du Lausson (). Passer un collet, contourner le lac des Garrets puis remonter pour atteindre la crête. La suivre sur la gauche jusqu'au Pas du Lausson.
3.  **Pas du Lausson** (2 602 m) - Descendre à gauche dans le versant est en direction du Col de la Cayolle. Continuer tout droit au panneau (n°295), franchir une crête et continuer en traversée descendante jusqu'à un nouveau croisement (n° 294). Continuer tout droit puis monter à gauche jusqu'au carrefour suivant (n°301). Le sentier remonte jusqu'au col de la Cayolle.

Itinéraire inscrit au Plan Départemental de la Randonnée des Alpes de Haute-Provence.

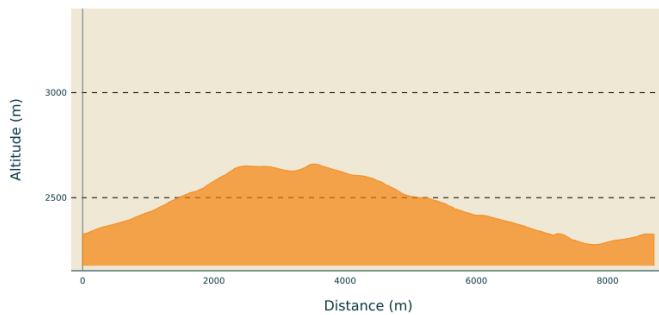
Sur votre chemin...



 Les lacs d'altitude (A)

Toutes les informations pratiques

Profil altimétrique



Altitude min 2276 m
Altitude max 2660 m

Transports

Limitons les déplacements en voiture, pensons aux transports en commun et au covoiturage. Tous les transports en commun sur zou.maregionsud.fr

Service de [navettes gratuites](#) en saison dans la vallée de l'Ubaye.

Accès routier

Depuis Barcelonnette (30 km), suivre la D902 en direction d'Uvernet-Fours jusqu'au col de la Cayolle.

Depuis Guillaume (32 km), suivre la D2202 en direction de Saint-Martin d'Entraunes jusqu'au col de la Cayolle.

Parking conseillé

Parking du col de la Cayolle, Uvernet-Fours.

Lieux de renseignement

Agence de Développement des Alpes de Haute-Provence
8 rue Bad-Mergentheim, 04005 Digne-Bains Cedex
<https://www.tourisme-alpes-haute-provence.com/>

Office de tourisme de Barcelonnette
Place Frédéric Mistral, 04400
Barcelonnette

info@barcelonnette.com
Tel : +33 (0)4 92 81 04 71
<http://www.ubaye.com/>



Sur votre chemin...



Les lacs d'altitude (A)

Au cours de la dernière glaciation, les Alpes étaient recouvertes de glaciers. En s'écoulant dans la pente, ils creusaient la roche tendre, polissaient les verrous de roches dures.

Il y a 10 000 ans, un réchauffement provoque leur retrait. Ils laissent alors derrière eux des bassins surcreusés et des moraines frontales : les lacs glaciaires y trouvent leur écrin, comme celui de la Petite Cayolle il y a 3 000 ans.

Crédit photo : SA - CD Alpes de Haute-Provence