L'Escoubaye

Ubaye-Serre-Ponçon

Lac de Serre-Ponçon (AD 04)

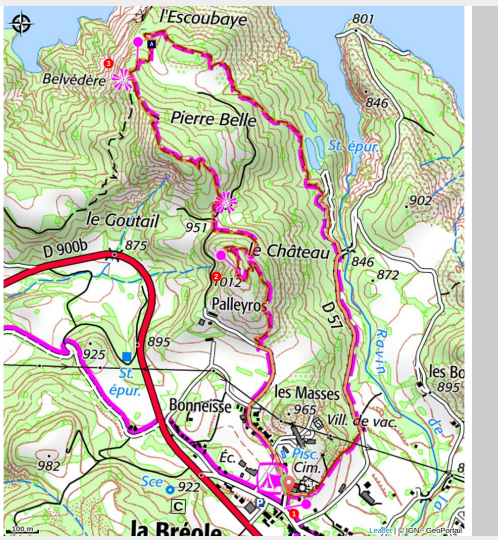

A la découverte du site de l'ancien Château de La Bréole et des installations du Barrage de Serre-Ponçon, ouvrage essentiel du patrimoine local du XXème siècle.

Des passages en sous-bois, de la prairie, des points de vue... Au départ du village de La Bréole, cet itinéraire adapté à toute la famille vous permettra de passer un très agréable moment.

Informations pratiques

Pratique : Randonnée pédestre

Durée : 1 h 30

Longueur : 4.7 km

Dénivelé positif : 211 m

Difficulté : Très facile

Type : Boucle

Thèmes : Balade en famille, Hors des sentiers battus, Lac, cascade et rivière

Itinéraire

Départ : Place de la mairie, La Bréole
Arrivée : Place de la mairie, La Bréole
Balisage : PR

1. **La Bréole** (930 m) - Du parking, suivre la route des Masses puis un peu plus loin à droite la route de Palleyros ( ). Après 250 m, monter à droite sur le sentier qui vous ménera au sommet d'une colline.
2. **Le Château** (1 012 m) - Poursuivre sur le sentier qui redescend de l'autre côté de la colline jusqu'à rejoindre un large chemin. Prendre à droite. Après une cinquantaine de mètres suivre le chemin qui monte en face pour arriver à l'entrée d'un pré, le sentier part alors sur la gauche en montant dans les pins. Le suivre jusqu'au belvédère de l'Escoubaye.
3. **L'Escoubaye** (910 m) - Poursuivre sur le sentier jusqu'à l'entrée d'un pré. Prendre à gauche en lisière du pré jusqu'à retrouver le sentier qui repart dans les pins. Celui-ci bien marqué au sol se suit sans difficulté jusqu'à rejoindre un large chemin. Prendre à droite. Après 250 mètres, prendre à nouveau droite et remonter la route sur 700 mètres puis tourner sur un chemin de terre partant à droite qui vous ramènera au parking de départ.

Itinéraire inscrit au Plan Départemental de la Randonnée des Alpes de Haute-Provence.

Sur votre chemin…

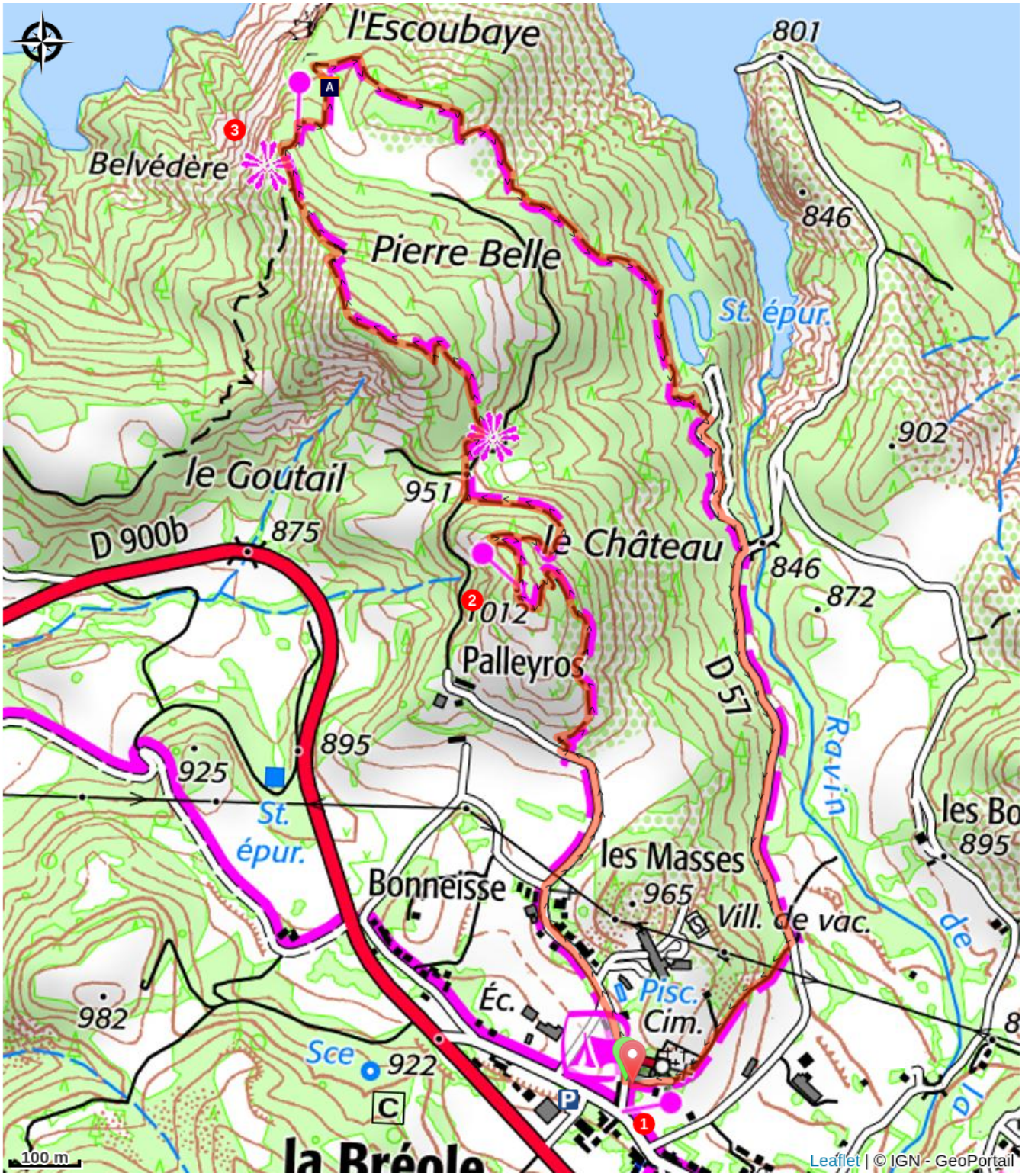

Escoubaye (A)

Toutes les informations pratiques

Profil altimétrique

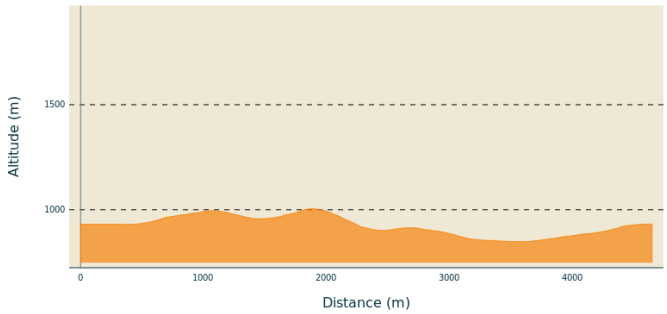

Altitude min 848 m
Altitude max 1005 m

Transports

Limitons les déplacements en voiture, pensons aux transports en commun et au covoiturage. Tous les transports en commun sur zou.maregionsud.fr

Accès routier

Depuis Seyne-les-Alpes (28 km), suivre la D900 en direction de Barcelonnette via le col Saint-Jean, puis la D900b en direction de Gap jusqu'à La Bréole.

Depuis Barcelonnette (36 km), suivre la D900 puis la D900b en direction de Gap jusqu'à La Bréole.

Parking conseillé

Place de la mairie, La Bréole.

Lieux de renseignement

Agence de Développement des Alpes de Haute-Provence
8 rue Bad-Mergentheim, 04005 Digne-les-Bains Cedex
https://www.tourisme-alpes-haute-provence.com/

Office de tourisme de Barcelonnette
Place Frédéric Mistral, 04400 Barcelonnette

info@barcelonnette.com
Tel : +33 (0)4 92 81 04 71
http://www.ubaye.com/

Point Accueil de Montclar
Bâtiment Communal, 04140 Montclar
Tel : +33 (0)4 92 30 92 01
http://montclar.com/fr/

Sur votre chemin…

Escoubaye (A)

Escoubaye signifie balayer en patois provençal. En effet, autrefois les habitants utilisaient l’amélanchier, arbuste se trouvant sur le site, pour confectionner des balais.
Crédit photo : Franz Xaver