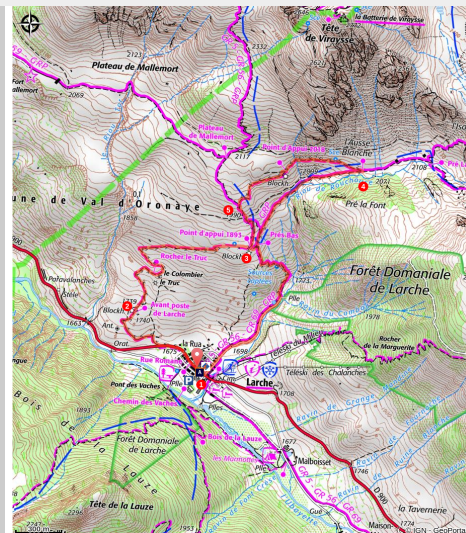


## Costa de Beauregard

Val-d'Oronaye



Point d'Appui 2018 (Rémy Chante)

*Ce sentier mémoriel retrace les faits de guerre qui se sont déroulés dans la Haute Ubaye en juin 1940 et rend hommage aux troupes alpines qui avaient en charge la défense de la frontière des Alpes.*

Depuis le village de Larche, l'itinéraire passe par cinq fortifications dans les alpages au-dessus du village. Des pupitres de lecture sont disposés sur le parcours pour raconter et ne pas oublier les événements qui se sont produits ici en juin 1940.

### Informations pratiques

Pratique : Randonnée pédestre

Durée : 2 h 30

Longueur : 6.3 km

Dénivelé positif : 412 m

Difficulté : Facile

Type : Boucle











Thèmes : Histoire et patrimoine, Randonnée en montagne, Sentier de découverte

# Itinéraire

Départ : Mairie de Val d'Oronaye - Larche

Arrivée : Mairie de Val d'Oronaye - Larche

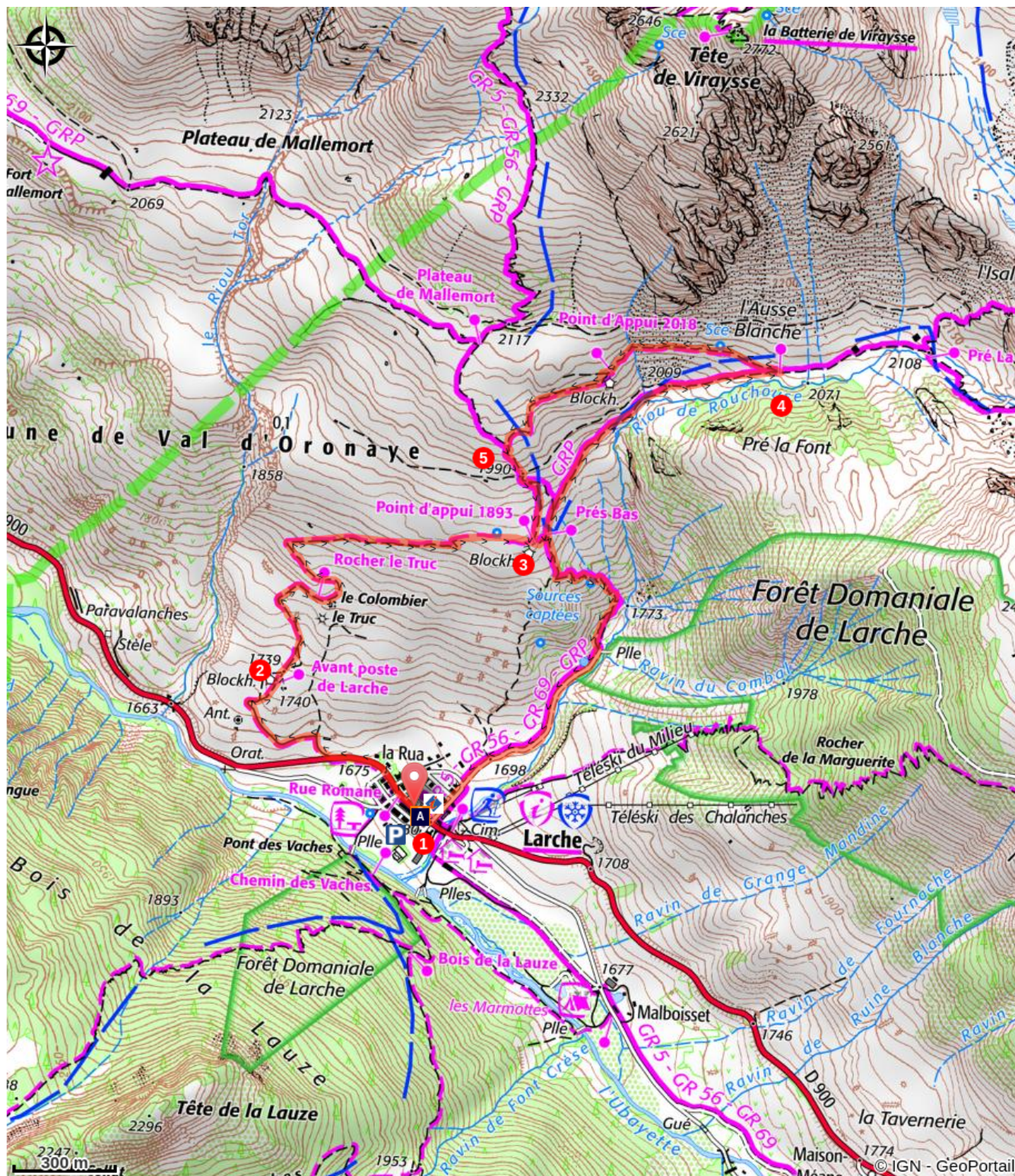
Balisateur :  GRP®  GR®  PR


1.  **Larche** (1 680 m) - Depuis la table de présentation de l'itinéraire devant la mairie, suivre la RD900 en direction de Barcelonnette sur 300 m (). A la sortie du village, monter par une piste à droite et atteindre un peu plus haut le premier ouvrage fortifié.
2.  **Avant poste de Larche** (1 740 m) - Poursuivre à la montée, passer devant le Rocher le Truc (1 800 m), et déboucher sur un carrefour. Continuer à droite en traversée et atteindre un troisième ouvrage fortifié, où il est possible d'apercevoir l'ensemble de la ligne de défense.
3.  **Point d'appui 1893** (1 920 m) - Descendre en face () et atteindre rapidement le croisement de Prés Bas (1 920 m). Monter à gauche sur le GRP® en direction du col de Sautron () , passer devant le barrage du génie et parvenir à un croisement.
4.  **L'Ausse Blanche** (2 080 m) - Emprunter à gauche le sentier qui mène au Point d'Appui 2018 (2 070 m) (). Continuer jusqu'à un carrefour.
5.  Descendre à gauche sur le GR®5 et le suivre jusqu'à Larche en repassant par le point 3 ().

*Itinéraire inscrit au Plan Départemental de la Randonnée des Alpes de Haute-Provence.*



# Sur votre chemin...



 Sentier mémoire Costa de Beauregard (A)



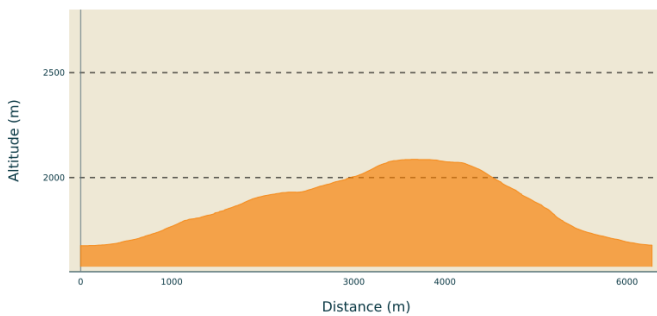
# Toutes les informations pratiques

## ⚠️ Recommandations

Tenir les chiens en laisse en zone pastorale.

N'hésitez pas à partir randonner avec l'excellent document de l'Amicale Ubayenne des Chasseurs Alpins, qui contient le descriptif et l'historique du sentier (lien de téléchargement en bas de page).

## Profil altimétrique



Altitude min 1676 m  
Altitude max 2087 m

## Transports

Limitons les déplacements en voiture, pensons aux transports en commun et au covoiturage. Tous les transports en commun sur [zou.maregionsud.fr](http://zou.maregionsud.fr)

Service de [navettes gratuites](#) en saison dans la vallée de l'Ubaye.

## Accès routier

Depuis Barcelonnette (27 km), suivre la D900 en direction du col de Larche jusqu'à Larche

## Parking conseillé

En face de la Mairie de Val d'Oronaye - Larche.

## **i Lieux de renseignement**

Agence de Développement des Alpes  
de Haute-Provence  
8 rue Bad-Mergentheim, 04005 Digne-  
les-Bains Cedex  
<https://www.tourisme-alpes-haute-provence.com/>



Office de tourisme de Val d'Oronaye -  
Larche  
Larche, 04530 Val d'Oronaye  
[larche@haute-ubaye.com](mailto:larche@haute-ubaye.com)  
Tel : +33 (0)4 92 84 33 58  
<http://www.haute-ubaye.com/>

# Sur votre chemin...

---



## Sentier mémoire Costa de Beauregard (A)

L'Amicale Ubayenne des Chasseurs Alpins est une association dont un des objectifs est le devoir de mémoire. Elle décide donc de créer, en 2004, un sentier de mémoire en hommage aux combattants de toutes les troupes de montagne. Le choix du site s'est porté sur le secteur de Larche, où des combats ont été menés en juin 1940 par la Section d'éclaireurs-skieurs du 83<sup>e</sup> Bataillon Alpin de Forteresse sous les ordres du Lieutenant Costa de Beauregard, et par la 2<sup>e</sup> compagnie qui tenait les différentes installations de défense de la ligne dite des avant-postes. Des tables de lecture, installées sur chaque site, résument les actions de combat qui s'y sont déroulées. Ce sentier permet au randonneur de se rendre compte qu'ici, comme partout ailleurs dans l'arc alpin, l'Armée des Alpes est restée invaincue.  
Crédit photo : Amicale Ubayenne des Chasseurs Alpins