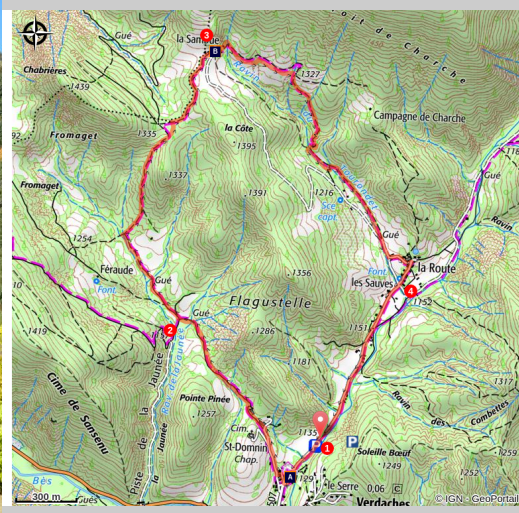


Hameaux de Verdaches

Verdaches



La Sambue (SA - CD Alpes de Haute-Provence)

Un sentier paisible entre bois, fermes et vallons. un détour par la chapelle Saint-Dominin s'impose au départ du circuit.

Cet itinéraire principalement forestier vous permettra de découvrir une partie des nombreux hameaux de la commune de Verdaches.

Informations pratiques

Pratique : Randonnée pédestre

Durée : 3 h

Longueur : 6.0 km

Dénivelé positif : 247 m

Difficulté : Facile

Type : Boucle








Thèmes : Hors des sentiers battus

Itinéraire

Départ : Parking départ randonnées, Verdaches

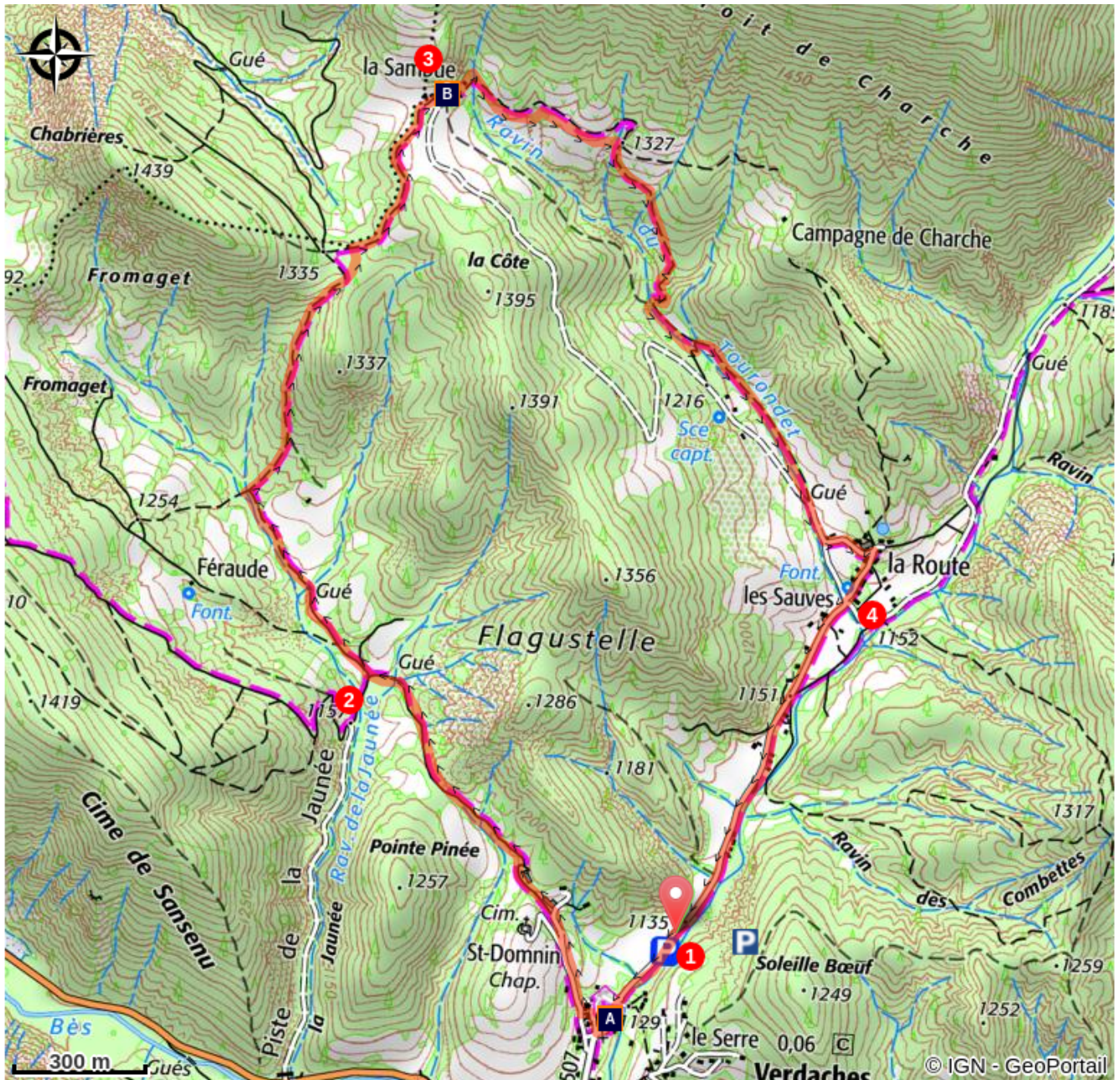
Arrivée : Parking départ randonnées, Verdaches


Balissage :  GR®  PR

1.  **Parking randonnées** (1 140 m) - Revenir vers Verdaches (). Devant l'église, tourner à droite (), passer devant la mairie puis monter dans une ruelle sur la gauche. Rejoindre une route, la suivre en montant sur la droite. Au hangar agricole, suivre le chemin à gauche puis à nouveau à gauche à la patte d'oie. Le sentier franchit un collet puis descend jusqu'à un carrefour.
2.  **Flagustelle** (1 170 m) - Continuer tout droit et aller à gauche un peu plus loin. La piste se termine dans une prairie, longer cette dernière par la gauche et retrouver une piste. La suivre sur 20 m puis s'engager à nouveau à gauche sur un sentier le long du ruisseau. Ne pas pénétrer dans la prairie mais longer cette dernière puis le ruisseau et monter sur une traîne à droite. Elle se transforme rapidement en un sentier qui grimpe en forêt et débouche sur un collet. Tourner à droite et continuer à monter dans les bois. Rejoindre une prairie puis le hameau de la Sambue.
3.  **La Sambue** (1 356 m) - Continuer tout droit à la fontaine (eau non potable). Le sentier descend à travers des pâturages (bien refermer les clôtures) et passe à proximité d'une source. Descendre à droite dans le vallon puis en forêt. Rejoindre un ruisseau et le suivre à la descente par une succession de sentiers et de pistes jusqu'à la route goudronnée. Continuer tout droit puis tourner à gauche et pénétrer dans le hameau de "La Route".
4.  A la fontaine descendre à droite puis continuer tout droit à proximité au carrefour de routes, à proximité d'une deuxième fontaine. Suivre la route goudronnée jusqu'au parking de départ ().

Itinéraire inscrit au Plan Départemental de la Randonnée des Alpes de Haute-Provence.

Sur votre chemin...



 Gîte de Flagustelle (A)

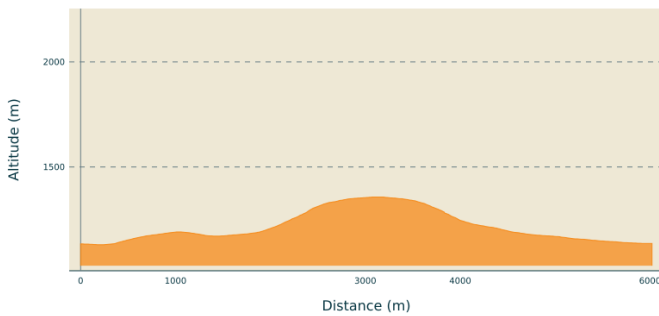
 Les toponymes (B)

Toutes les informations pratiques

Recommandations

Bien refermer les clôtures après votre passage en zone pastorale.

Profil altimétrique



Altitude min 1130 m
Altitude max 1357 m

Transports

Limitons les déplacements en voiture, pensons aux transports en commun et au covoiturage. Tous les transports en commun sur zou.maregionsud.fr

Accès routier

Depuis Seyne-les-Alpes (15 km), prendre la D900 en direction de Digne-les-Bains, puis la D900a jusqu'à Verdaches.

Depuis Digne-les-Bains (29 km), prendre la D900 en direction de Barcelonnette via le col du Labouret, puis la D900a jusqu'à Verdaches.

Parking conseillé

Parking départ randonnées, 300 m après le centre de Verdaches en direction de la Route.

Lieux de renseignement

Agence de Développement des Alpes
de Haute-Provence
8 rue Bad-Mergentheim, 04005 Digne-
les-Bains Cedex
<https://www.tourisme-alpes-haute-provence.com/>



Office de tourisme Blanche - Serre-
Ponçon
Maison de Pays, 04140 Seyne-les-
Alpes

info@blancheserreponcon-tourisme.com
Tel : +33 (0)4 92 35 11 00
<https://www.blancheserreponcon-tourisme.com/>

Sur votre chemin...



Gîte de Flagustelle (A)

Pour une étape ou pour un séjour au cœur du village de Verdaches, le gîte de Flagustelle vous accueille toute l'année dans l'ancienne école aménagée par la commune dans un souci de confort et de respect du patrimoine.

- salle à manger
- terrasse ensoleillée
- local à ski, séchoir
- 2 dortoirs 4 couchages, 1 dortoir 8 couchages
- 1 chambre double
- salles de bains privatives, draps fournis (à partir de 2 nuits)

Tél : +33 (0)6 62 16 19 47

<https://www.gite-flagustelle.com/>

Crédit photo : SA - CD Alpes de Haute-Provence



Les toponymes (B)

Les toponymes permettent souvent de comprendre en quoi les lieux ont été recherchés, utilisés ou redoutés. Les noms de la liste qui suit ont été relevés sur la carte IGN des bassins de la Blanche et du Bès.

Adret, adroit, adrech : versant sud exposé au soleil.

Ubac : versant nord.

Colle : colline ou montagne de faible altitude.

Coste : penchant d'une montagne.

Plaine, plan : plateau, replat à mi-pente.

Clue : défilé resserré par des rochers escarpés.

Riou : ruisseau.

La piche : la pisse, cascade.

Fanget : (quartier) boueux, fangeux.

Auches, auchettes : terre fertile.

Clots : terres cultivées (assez) plates souvent à l'écart dans la montagne.

Pra, prads : pré, prairie.

Défens, défend : quartier interdit au pâturage, aux coupes de bois ou à accès limité.

Forest : hameau ou ferme à l'écart, implanté dans un quartier sauvage.

Bousquet : petit bois.

Fau : hêtre.

Vernet, Vergnas : bois d'aulnes.

Bès : bouleau.

Sambuc : sureau.

Couloubroux : qui abonde en couleuvres.

Crédit photo : SA - CD Alpes de Haute-Provence