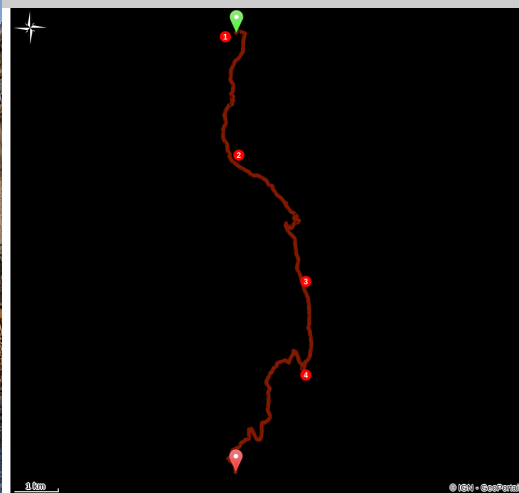


GRP® THV - Etape 1 : Beauvezer - La Colle-Saint-Michel

Beauvezer



Peyresc (Robert Palomba)



Cette première vous emmènera à La Colle-Saint-Michel via les hameaux d'Ondres et de Peyresq.

Depuis Beauvezer, l'itinéraire quitte la vallée du Verdon pour remonter le vallon du Riou d'Ondres avant de basculer sur le magnifique hameau de Peyresq et de rejoindre la Colle-Saint-Michel.

Informations pratiques

Pratique : Randonnée itinérante

Durée : 6 h 15

Longueur : 15.9 km

Dénivelé positif : 780 m

Difficulté : Difficile






Type : Itinérance

Itinéraire

Départ : Beauvezer

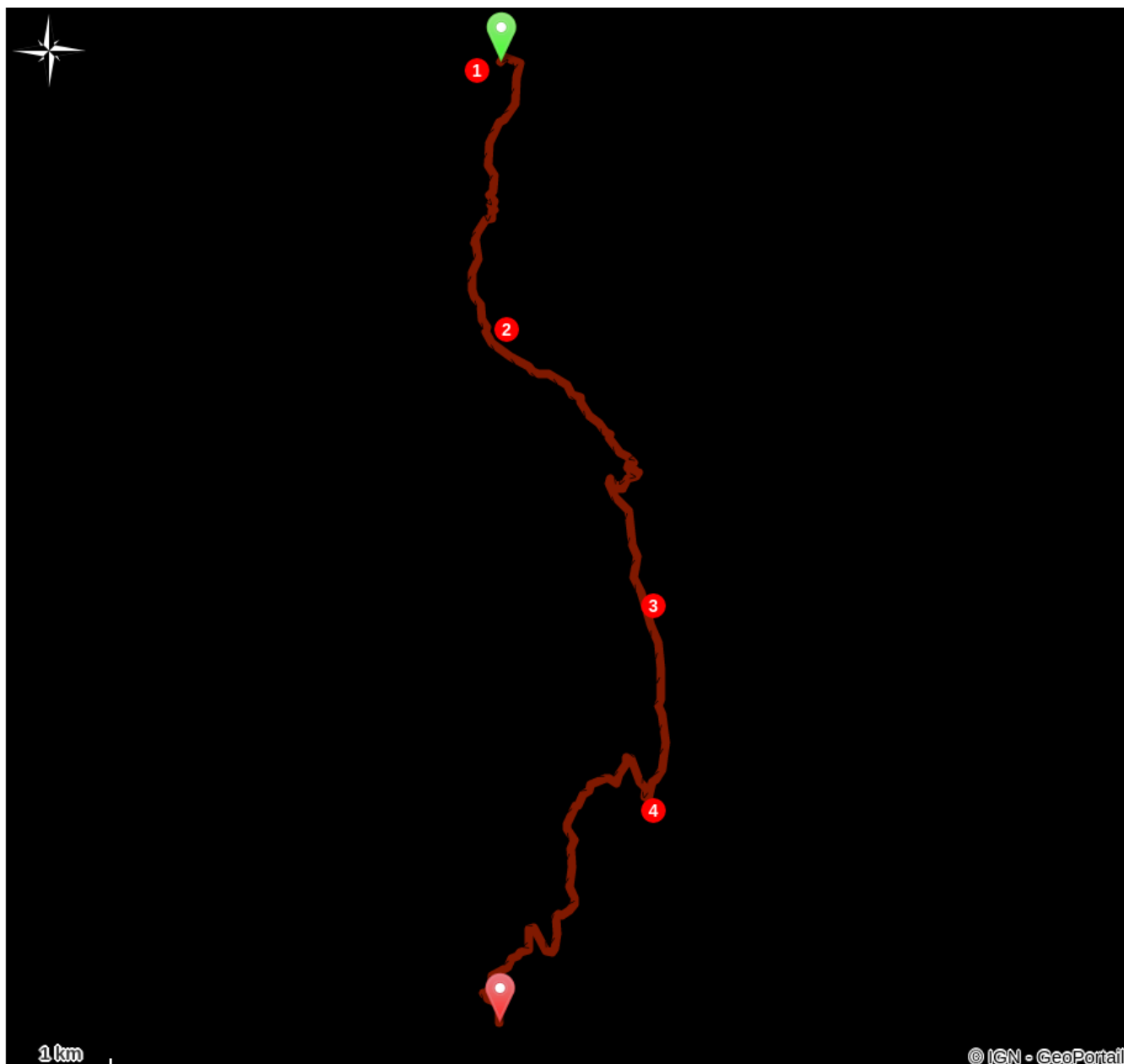
Arrivée : La Colle-Saint-Michel, Thorame Haute

Balisage :  GRP®

1.  **Beauvezer** (1 150 m) - De la maison de Pays rejoindre la route D908 (). La suivre sur la gauche sur 50 m puis tourner à droite et passer le pont sur le Verdon. Prendre à droite la route sur 600 m, bifurquer à droite sur un sentier, en forêt jusqu'au pont de béton franchissant le torrent de Saint-Pierre. Juste après ce dernier s'engager à gauche sur la sente qui va s'élever jusqu'à la piste forestière d'Ondres près d'un parking.
2.  **Ondres** (1 340 m) - Prendre à droite la piste qui descend sous le village. Au premier lacet s'engager sur le sentier à gauche qui chemine en balcon au dessus du ravin et arrive à un gué. Le franchir, le chemin monte ensuite par de grandes et raides traversées dans les bois au bord du ravin (passages rocheux étroits et glissants). Il continue en forêt pour déboucher dans une prairie.
3.  **Pré de Thorame** (1 779 m) - Descendre dans les pâturages, passer à proximité d'une bergerie (attention au troupeau) puis en forêt jusqu'au ravin de Confi qui mène à la route à proximité du hameau de Peyresq.
4.  **Rocher de Saint Restitut** (1 536 m) - La suivre sur la droite, passer un pont entre deux blocs rocheux, s'engager 50 m après sur le chemin de droite qui monte à une piste. L'emprunter à gauche jusqu'au carrefour. Descendre sur la piste à gauche. Au croisement de "La Coueste", suivre le balisage commun THV/ GTPA jusqu'à la Colle-Saint-Michel.

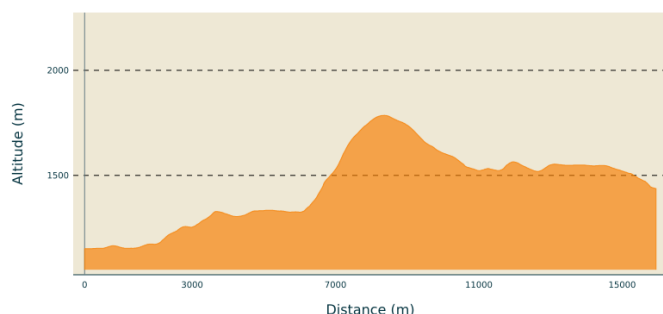
Itinéraire inscrit au Plan Départemental de la Randonnée des Alpes de Haute-Provence.

Sur votre chemin...



Toutes les informations pratiques

Profil altimétrique



Altitude min 1151 m
Altitude max 1786 m

i Lieux de renseignement

Agence de Développement des Alpes
de Haute-Provence
8 rue Bad-Mergentheim, 04005 Digne-
les-Bains Cedex
<https://www.tourisme-alpes-haute-provence.com/>



Office de tourisme de Colmars-les-
Alpes
Ancienne auberge fleurie, 04370
Colmars-les-Alpes
contact@verdontourisme.com
Tel : +33 (0)4 92 83 41 92
<http://www.verdontourisme.com>