


GRP® Ubaye-Viso - Etape 2 : Refuge du Chambeyron - Chiappera

Saint-Paul-sur-Ubaye



Brec du Chambeyron (Teddy Verneuil/AD04)

Découverte du magnifique lac des 9 couleurs côté français et du splendide vallon de Stroppia côté italien.

Depuis le refuge du Chambeyron, le sentier monte entre le Brec et les Aiguilles du Chambeyron jusqu'au lac des 9 Couleurs. Il bascule ensuite en Italie dans le vallon de Stroppia et sa spectaculaire cascade.

Informations pratiques

Pratique : Randonnée itinérante

Durée : 5 h

Longueur : 12.2 km

Dénivelé positif : 404 m

Difficulté : Difficile




Type : Itinérance

Itinéraire

Départ : Refuge du Chambeyron, St Paul-sur-Ubaye

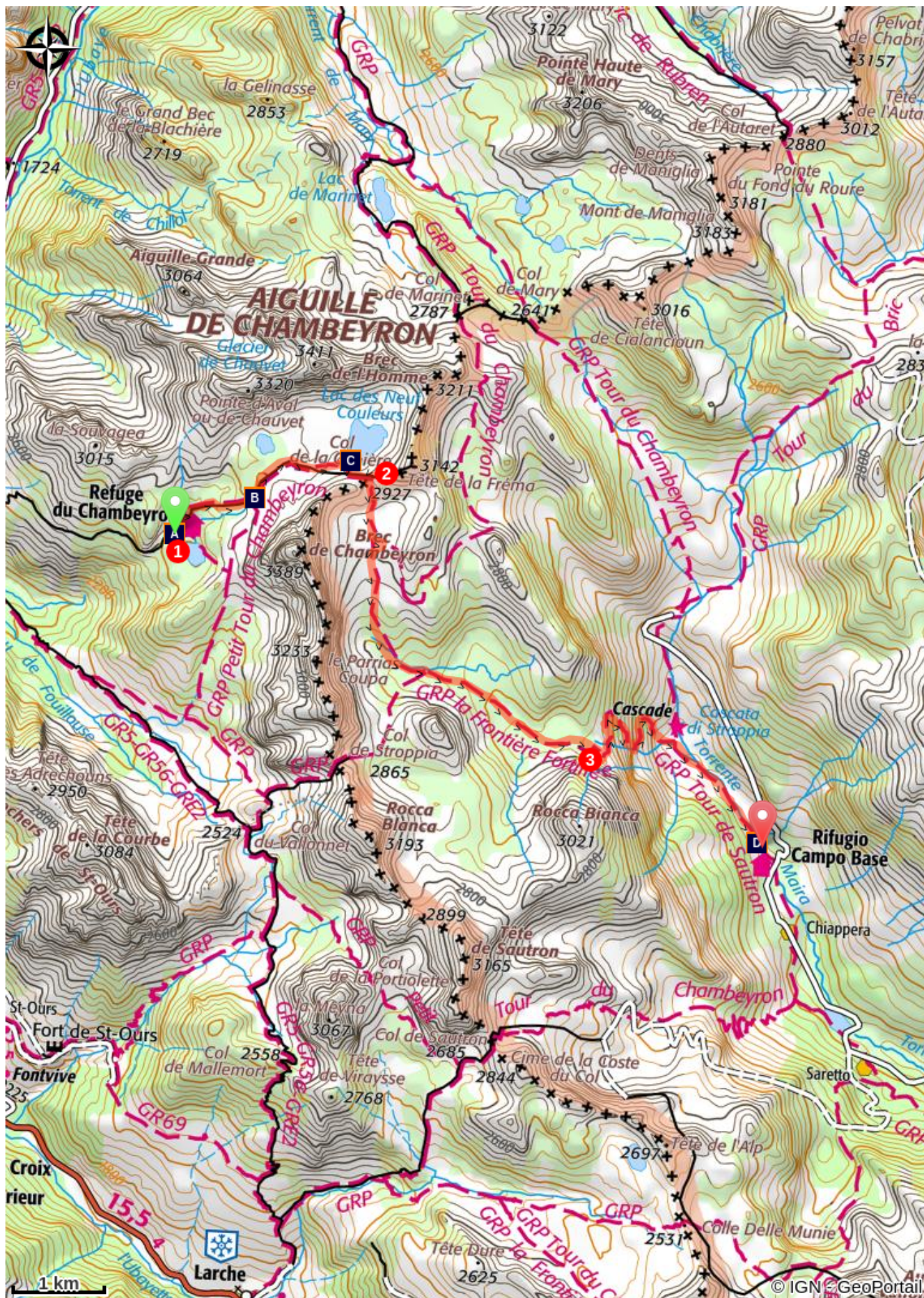
Arrivée : Chiappera

Balisage :  GRP®



1.  **Refuge du Chambeyron** (2 626 m) - Prendre le sentier bien tracé qui remonte le vallon en direction du lac des 9 Couleurs (). Il franchit plusieurs croupes, longe le lac Long et atteint le lac des 9 couleurs au fond du cirque glaciaire. Continuer à droite par une montée assez raide dans les éboulis pour rejoindre le col de la Gypièrè.
2.  **Col de la Gypièrè** (2 927 m) - Le sentier de descente devient rapidement raide jusqu'au lac de Vallonpasso di Stroppia. Suivre le sentier qui bifurque vers le Bivouac de Barenghi. Reprendre à droite la descente d'abord au milieu de blocs, puis sur un agréable sentier dans un vallon qui s'élargit. La pente s'adoucit nettement jusqu'au lac Niera (2 340 m). Le contourner par la droite.
3. Après quelques courts lacets, le sentier part sur la gauche, franchit le premier ressaut de la spectaculaire cascade de Stroppia (déversoir du lac) par une passerelle aménagée, passe devant le petit refuge de Stroppia, poursuit en traversée le haut de la falaise (passage abrupt sécurisé par une main courante, sans danger) pour rejoindre la partie gauche et descendre en courts lacets le long du torrent. Le sentier alterne alors passages en éboulis et passages herbeux et retraverse la cascade par une passerelle. Il rejoint la piste au fond de la vallée, puis la route qui vient de Chiappera jusqu'au refuge Campo Base (1 650 m).

Itinéraire inscrit au Plan Départemental de la Randonnée des Alpes de Haute-Provence.

Sur votre chemin...



 Refuge du Chambeyron (A)
 Alpinisme en Ubaye (C)

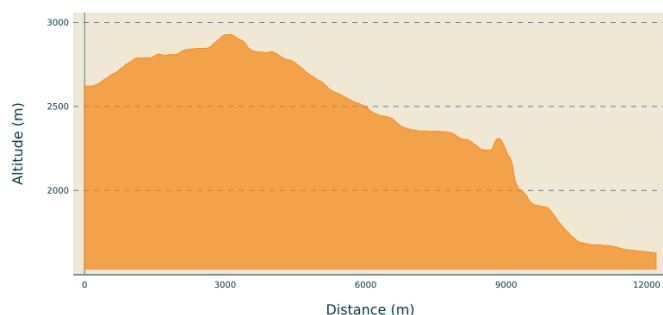
 Origine des lacs d'altitude (B)
 Refuge Campo Base (D)

Toutes les informations pratiques

Recommandations

En Italie le balisage n'est pas conventionnel comme en France. Les marques sont de grande taille et de couleurs diverses même si le blanc et rouge domine.

Profil altimétrique



Altitude min 1628 m
Altitude max 2929 m

Lieux de renseignement

Agence de Développement des Alpes
de Haute-Provence
8 rue Bad-Mergentheim, 04005 Digne-
les-Bains Cedex
<https://www.tourisme-alpes-haute-provence.com/>



Office de tourisme de Barcelonnette
Place Frédéric Mistral, 04400
Barcelonnette

info@barcelonnette.com
Tel : +33 (0)4 92 81 04 71
<http://www.ubaye.com/>

Sur votre chemin...



Refuge du Chambeyron (A)

A côté du bâtiment d'origine en bois (le refuge Jean Coste, construit en 1926) se trouve le refuge du Chambeyron. Il est situé sous la face imposante du Brec de Chambeyron (3 389 m), au-dessus du lac Premier et à proximité de nombreux autres lacs glaciaires. Au milieu d'agréables pelouses fleuries ce site préservé est accueillant. Il est possible de dormir et de se restaurer sur place. Le refuge compte 54 places. Il est gardé de début juin à fin septembre et ouvert sur réservation au printemps. Tel : +33 (0)4 92 84 33 83
www.refugeduchambeyron.ffcam.fr


Crédit photo : SA - CD Alpes de Haute-Provence



Origine des lacs d'altitude (B)

Les nombreux lacs du cirque du Chambeyron sont le résultat d'un glacier datant de l'ère quaternaire (-115 000 à -15 000). L'érosion glaciaire a ainsi laissé, niché contre des verrous ou des barrages morainiques, les cuvettes qui forment l'essentiel des lacs d'altitude. Le retrait progressif de ces énormes masses gelées ne doit pas faire oublier la présence, en Ubaye, de nombreux glaciers rocheux, dont celui qui domine le Lac Long. Large de 500 m et long de 350 m, il est enfoui sous une couche de 3 m de débris rocheux.

Crédit photo : SA - CD Alpes de Haute-Provence



🏔️ Alpinisme en Ubaye (C)

A peine un an après la création du Club Alpin Français, la section CAF de Barcelonnette est créée le 31 mars 1875. Une prime de 200 francs est alors promise à celui ou celle qui réalisera la première ascension du Brec de Chambeyron (3 389m). Paul Agnel et Joseph Risoul, de Fouillouse, y parviennent finalement le 20 juillet 1878. L'année suivante, le célèbre alpiniste William Coolidge gravit les Aiguilles de Chambeyron et réalise ainsi la première ascension du point culminant de l'Ubaye et des Alpes de Haute-Provence (3 412m).

Saint-Paul-sur-Ubaye est une destination privilégiée pour la randonnée et l'alpinisme, il existe 34 sommets à plus de 3 000 m sur la commune.

Crédit photo : Ubaye tourisme



🏠 Refuge Campo Base (D)

Le Refuge Campo Base se trouve dans la haute Vallée de Maira à 1 650 mètres d'altitude, aux pieds des parois rocheuses du Groupe Castello-Provenzale et des Cascades de Stroppia, lieu privilégié pour la randonnée, le VTT, l'escalade, l'alpinisme, le ski-alpinisme et le ski de fond, ou simplement pour se relaxer au cœur d'un vrai paradis naturel.

Tel : (+39) 334 8416041

Email : info@campobaseacceglio.it

<http://www.campobaseacceglio.it/fr>

Crédit photo : DR