

GRP® Ubaye-Viso - Etape 2 : Chiappera - Larche

Val-d'Oronaye



Lac de la Reculaye (Teddy Verneuil/AD04)



*Cette dernière étape vous ramènera à
Larche via le col de Sautron.*

Depuis Chiappera, l'itinéraire remonte dans un charmant vallon jusqu'au col de Sautron (2 685 m), bascule dans le vallon de Viraysse puis celui du Riou de Rochouse et rejoint Larche.

Informations pratiques

Pratique : Randonnée itinérante

Durée : 6 h

Longueur : 13.8 km

Dénivelé positif : 1080 m

Difficulté : Difficile





Type : Itinérance

Itinéraire

Départ : Chiappera

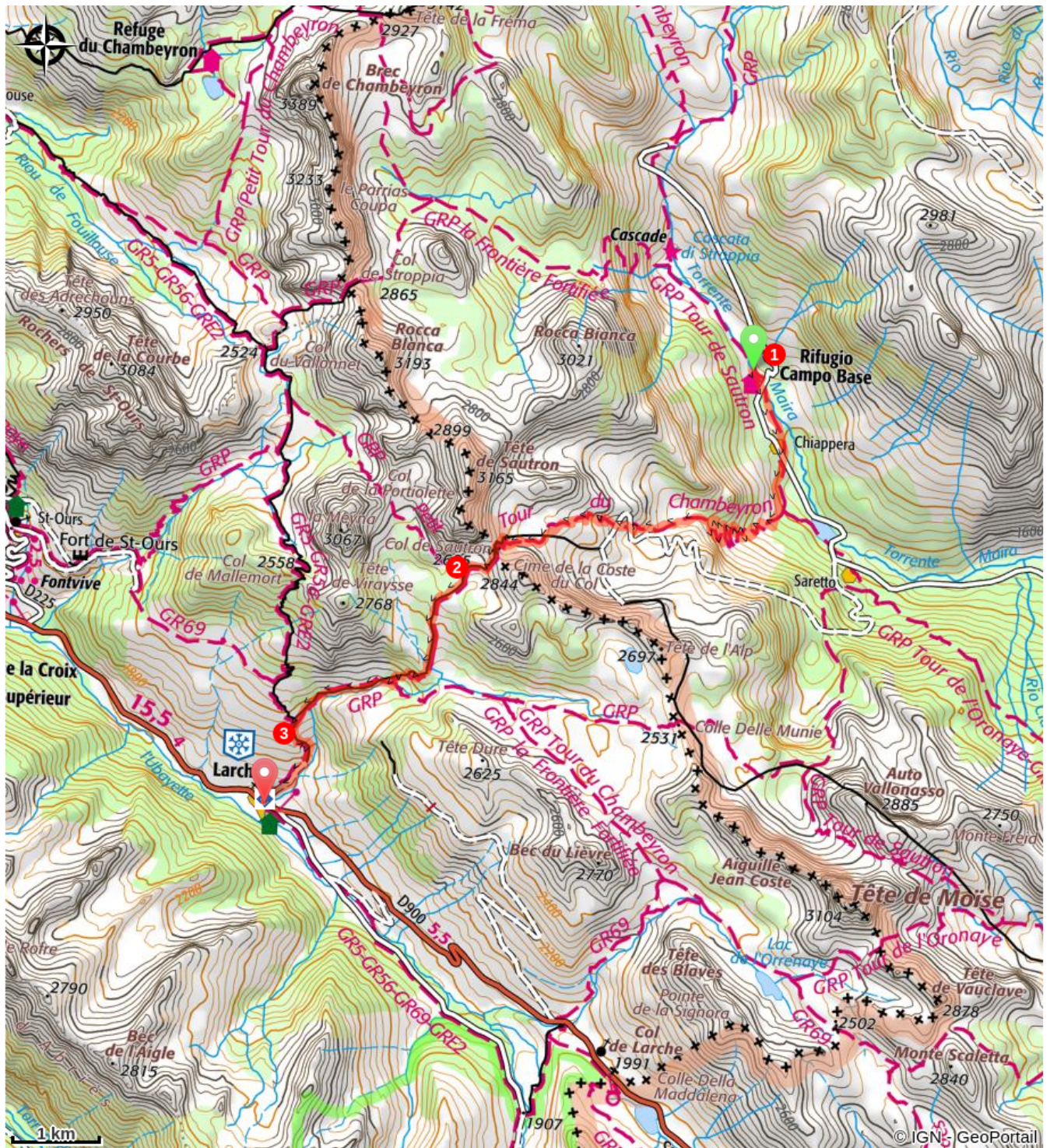
Arrivée : Larche, Val d'Oronaye

Balisage :  GRP®  GR®

1. **Refuge Campo Base** (1 650 m) - Suivre la route SP263 qui traverse Chiappera. Après le cimetière, prendre à droite le sentier qui rentre dans le bois. A la sortie de la forêt, prendre à droite le sentier qui monte en lacets dans la pente herbeuse. Il rejoint la piste qui monte des sources de la Maira. La suivre à droite en passant à proximité de la source Pausa. Peu après, quitter la piste pour le sentier qui part à gauche et s'élève au milieu des pâturages par paliers successifs. La dernière partie de la montée au col de Sautron est constituée de courts lacets dans une pente raide.
2.  **Col de Sautron** (2 685 m) - Le sentier descend par la gauche du col, raide dans la première partie, la pente devient ensuite plus douce (). Laisser sur la droite le sentier qui mène au col de la Portiolette, et plus loin prendre à droite au carrefour de l'Isalette. Après une partie assez caillouteuse, atteindre le Riou de Rouchouse et le suivre en surplomb sur la droite jusqu'à ce qu'il rejoigne le GR®5.
3.  **Pré Bas** (1 920 m) - Descendre à gauche sur le GR®5 et le suivre jusqu'à Larche ().

Itinéraire inscrit au Plan Départemental de la Randonnée des Alpes de Haute-Provence.

Sur votre chemin...

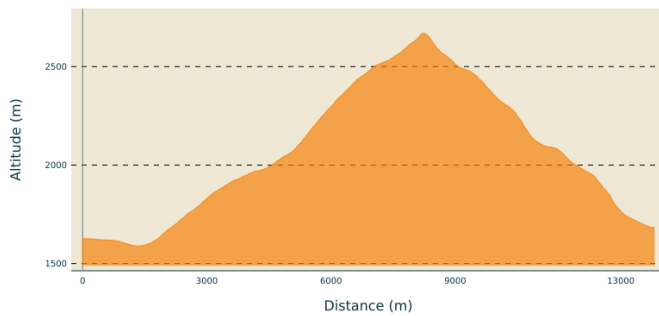


Toutes les informations pratiques

Recommandations

En Italie le balisage n'est pas conventionnel comme en France. Les marques sont de grande taille et de couleurs diverses même si le blanc et rouge domine.

Profil altimétrique



Altitude min 1589 m
Altitude max 2669 m

Lieux de renseignement

Agence de Développement des Alpes
de Haute-Provence
8 rue Bad-Mergentheim, 04005 Digne-
les-Bains Cedex
<https://www.tourisme-alpes-haute-provence.com/>



Office de tourisme de Barcelonnette
Place Frédéric Mistral, 04400
Barcelonnette

info@barcelonnette.com
Tel : +33 (0)4 92 81 04 71
<http://www.ubaye.com/>

Office de tourisme de Val d'Oronaye -
Larche
Larche, 04530 Val d'Oronaye

larche@haute-ubaye.com
Tel : +33 (0)4 92 84 33 58
<http://www.haute-ubaye.com/>