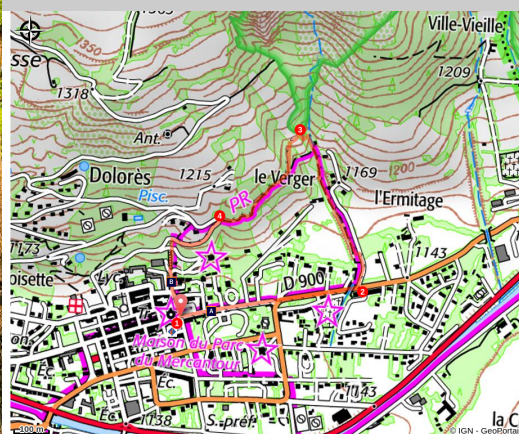


Promenade du Verger

Barcelonnette



La Sapinière (Teddy Verneuil/AD04)



Cette promenade tire son nom du domaine qu'elle traverse sur une grande partie de son itinéraire : le domaine du Verger.

Le parcours urbain au départ, commence en zone piétonne puis longe l'avenue de la Libération et toutes les villas de Barcelonnette, dont le Musée de la Sapinière. Le parcours prend un peu de hauteur sur le sentier du Verger en longeant le torrent Pissevin à l'ombre des arbres. Il rejoint les prés puis atteint un belvédère avec une superbe vue sur la vallée.

Informations pratiques

Pratique : Randonnée pédestre

Durée : 45 min

Longueur : 1.9 km

Dénivelé positif : 67 m

Difficulté : Très facile

Type : Boucle





Thèmes : Balade en famille, Histoire et patrimoine, Sentier de découverte

Itinéraire

Départ : Place Paul Reynaud, Barcelonnette

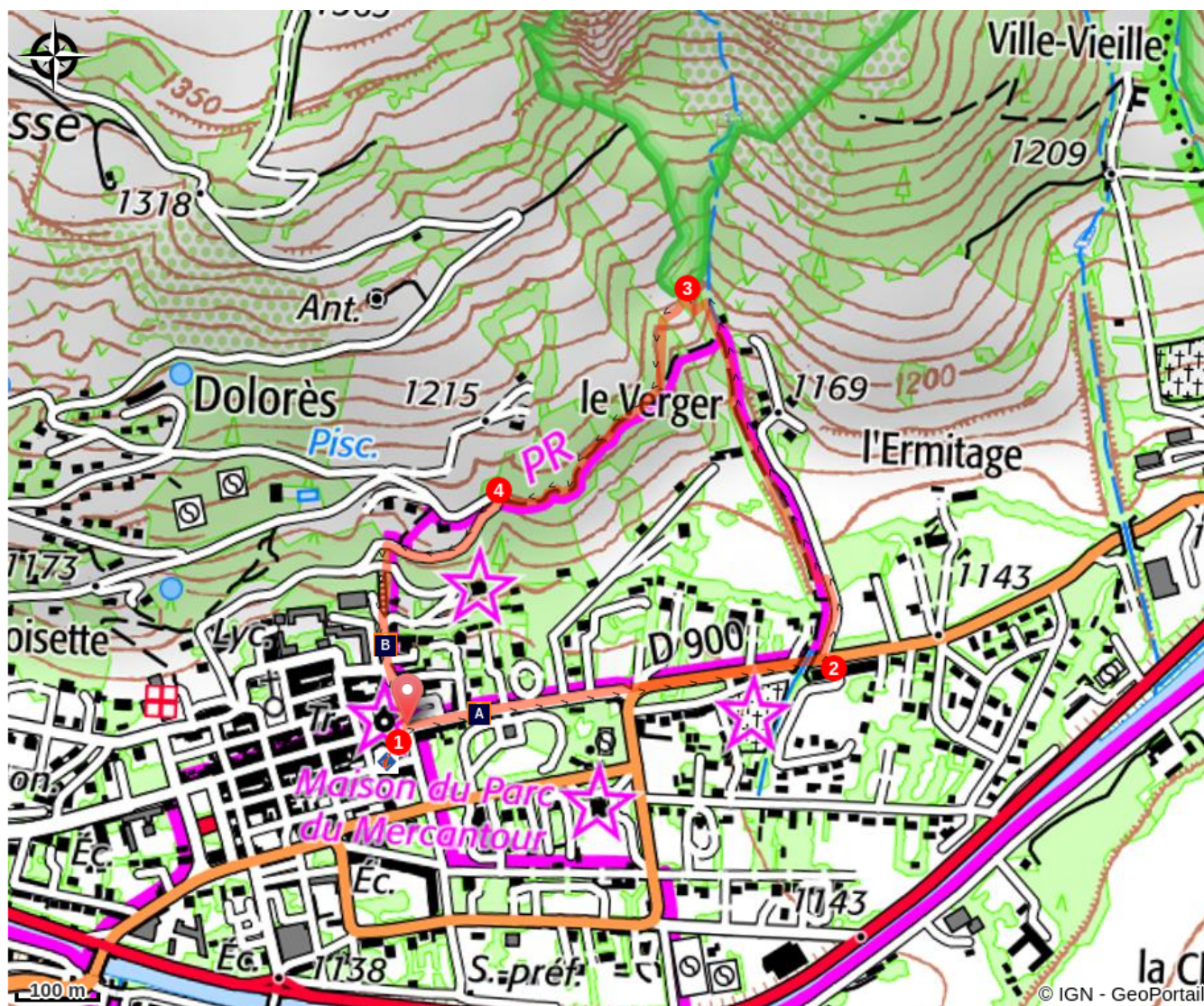
Arrivée : Place Paul Reynaud, Barcelonnette

Balisage :  PR

1. Depuis la Place Paul Reynaud, suivre l'avenue de la Libération et ses villas () , puis continuer sur l'avenue Antoine Signoret jusqu'à un carrefour en face du cimetière
2.  **La Petite Toscane** (1 140 m) - Suivre le chemin qui monte à gauche. Il se transforme très vite en un sentier. Franchir le Pissevin sur une petite passerelle puis continuer à monter en le longeant. Passer à proximité d'une mare et atteindre un belvédère un peu plus haut.
3.  **Le Verger** (1 200 m) - Traverser le pré et continuer dans la forêt en traversée. Rejoindre une petite route.
4.  **Chemin de l'Adroit** (1 190 m) - Descendre à gauche. 200 m plus loin, prendre le sentier à gauche en contrebas de la route. Descendre les escaliers et rejoindre la vieille ville. Continuer toujours tout droit pour revenir à la place Paul Reynaud.

Itinéraire inscrit au Plan Départemental de la Randonnée des Alpes de Haute-Provence.

Sur votre chemin...



 Villas mexicaines (A)

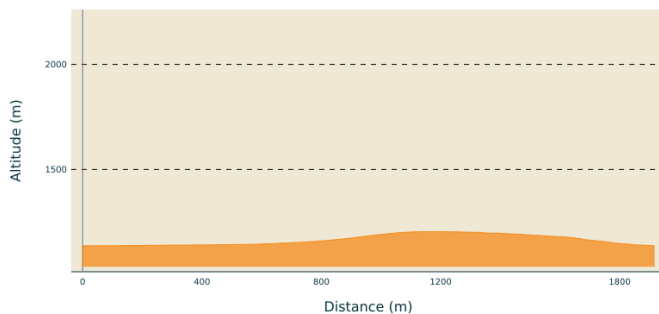
 Barcelonnette (B)

Toutes les informations pratiques

⚠️ Recommandations

Le sentier est agrémenté de panneaux explicatifs qui vous proposent, entre autres, une initiation au croquis de montagne. Alors, n'oubliez pas votre matériel : papier à dessin et crayons gris. Et pour la couleur : pinceaux et aquarelle (avec un peu d'eau et des mouchoirs en papier) ou encore crayons aquarellables !

Profil altimétrique



Altitude min 1137 m
Altitude max 1204 m

Transports

Limitons les déplacements en voiture, pensons aux transports en commun et au covoiturage. Tous les transports en commun sur zou.maregionsud.fr

Service de [navettes gratuites](#) en saison dans la vallée de l'Ubaye.

Parking conseillé

Place Paul Reynaud, Barcelonnette.

i Lieux de renseignement

Agence de Développement des Alpes de Haute-Provence
8 rue Bad-Mergentheim, 04005 Digne-Bains Cedex
<https://www.tourisme-alpes-haute-provence.com/>

Office de tourisme de Barcelonnette
Place Frédéric Mistral, 04400
Barcelonnette

info@barcelonnette.com
Tel : +33 (0)4 92 81 04 71
<http://www.ubaye.com/>



Sur votre chemin...



Villas mexicaines (A)

Son histoire est intimement liée aux Amériques : Au XIXe siècle, plusieurs milliers de ses habitants sont partis à l'aventure au Mexique et la ville conserve aujourd'hui de cette époque un patrimoine architectural impressionnant caractérisé par de nombreuses villas. Ces belles demeures bourgeoises commanditées par les émigrés revenus au pays fortune faite, témoignent des liens profonds que Barcelonnette continue d'entretenir avec le Mexique.

Crédit photo : Teddy Verneuil/AD04



Barcelonnette (B)

Il règne comme un parfum d'ailleurs que vous aurez plaisir à découvrir à Barcelonnette. Laissez-vous surprendre par ses villas atypiques, ses places animées pleines de charme et son centre historique aux couleurs chaleureuses.

Vous aimerez son centre piéton qui regorge de bonnes tables, ses boutiques variées et, bien sûr, ses villas surprenantes dites « des mexicains », héritage d'une époque qui marqua à tout jamais la ville. Barcelonnette vous invite à flâner et à découvrir son passé.

Crédit photo : Teddy Verneuil/AD04