

## Kilomètre vertical de Beauvezer (parcours trail n°5)

Beauvezer



(Akuna)



*Un kilomètre vertical à montée constante et homogène avec vue sur les sommets du val d'Allos.*

Pour ceux qui partent du centre-ville, la traversée du pont sera le seul replat du parcours. Ensuite ce sera une montée relativement ombragée en face ouest suivie d'une épaule à découvert.

### Informations pratiques

Pratique : Randonnée trail

Durée : 1 h 15

Longueur : 4.1 km

Dénivelé positif : 961 m

Difficulté : Difficile





Type : Traversée

# Itinéraire

Départ : Pont de Villars-Heyssier, Beauvezer

Arrivée : Pont de Villars-Heyssier, Beauvezer

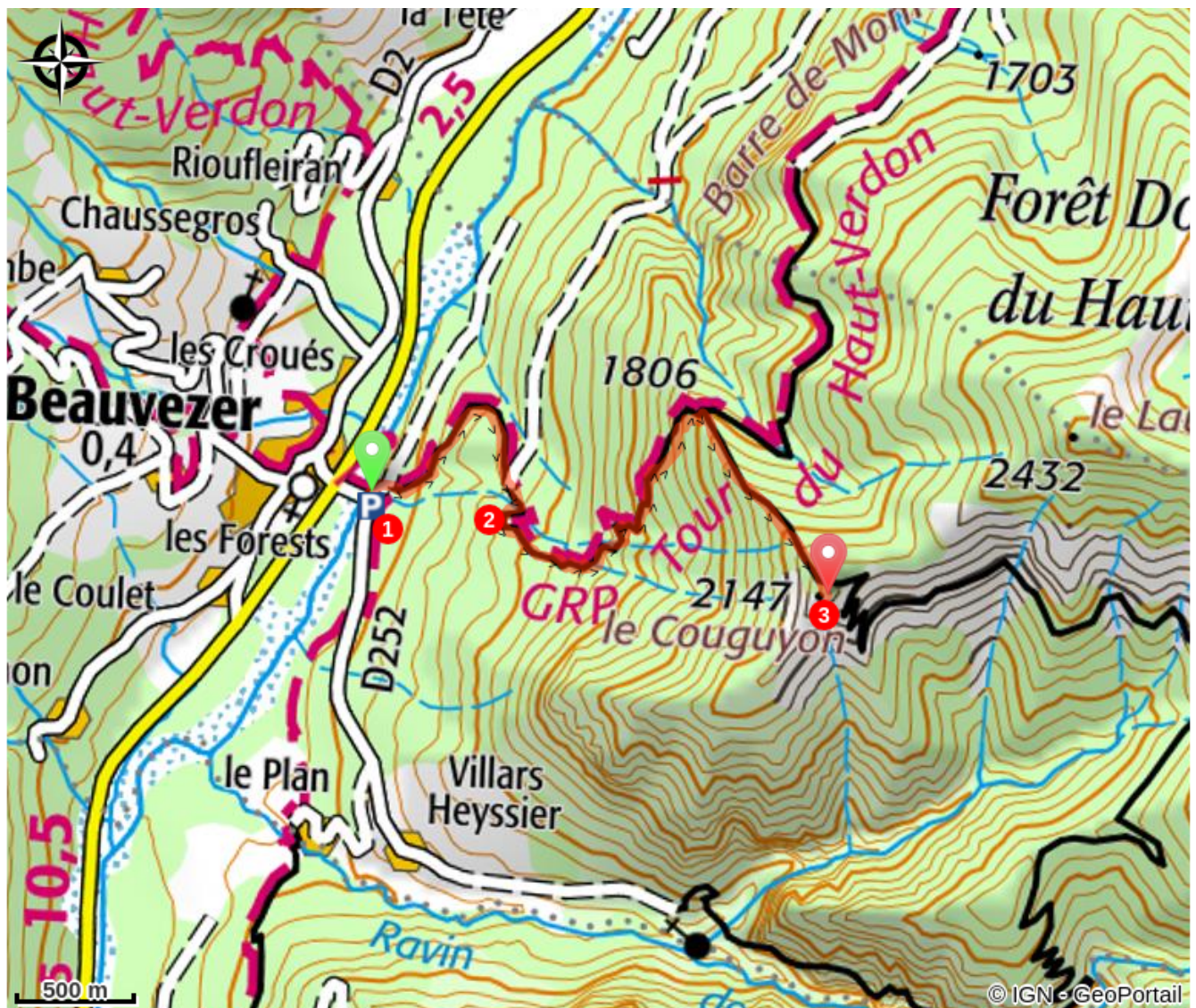
Balisage :  Trail

1.  **Pont de Villars-Heyssier** (1 152 m) - Contourner une maison et monter en direction de la "Forêt de la Pinatelle" en suivant le balisage trail .
2.  **Forêt de la Pinatelle** (1 370 m) - Quitter la piste et monter en forêt en direction de la "Barre des Chabrières". Arrivé sur l'épaule, prendre à droite et la remonter jusqu'au sommet du Cougouyon.
3.  **Le Cougouyon** ( 2 147 m) - Arrivée du KV. Une redescente moins raide est possible par le "Col de Cougouyon" et la "Barre des Chabrières".

*Itinéraire inscrit au Plan Départemental de la Randonnée des Alpes de Haute-Provence.*

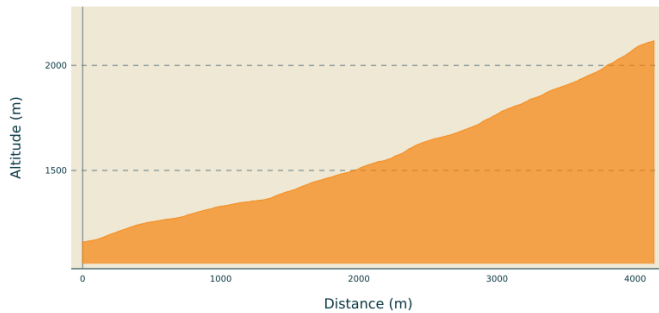


# Sur votre chemin...



# Toutes les informations pratiques

## Profil altimétrique



Altitude min 1156 m  
Altitude max 2117 m

## Transports

Limitons les déplacements en voiture, pensons aux transports en commun et au covoiturage. Tous les transports en commun sur [zou.maregionsud.fr](http://zou.maregionsud.fr)

Service de navettes gratuites dans le Val d'Allos (Transports Haut-Verdon Voyages)

[www.valdallos.com](http://www.valdallos.com)

Tél : +33 (0)4 92 83 95 81

## Accès routier

Depuis Saint-André-les-Alpes (24 km), suivre la D955 puis la D908 en direction d'Allos jusqu'à Beauvezer. Suivre ensuite la D252 en direction de Villars-Heyssier et se garer après le pont.

## Parking conseillé

Pont de Villars-Heyssier, Beauvezer.

## Lieux de renseignement

Agence de Développement des Alpes de Haute-Provence  
8 rue Bad-Mergentheim, 04005 Digne-les-Bains Cedex  
<https://www.tourisme-alpes-haute-provence.com/>

Office de tourisme de Colmars-les-Alpes

Ancienne auberge fleurie, 04370 Colmars-les-Alpes

[contact@verdontourisme.com](mailto:contact@verdontourisme.com)

Tel : +33 (0)4 92 83 41 92

<http://www.verdontourisme.com>

