

Refuge d'Art La Forest

Saint-Geniez



Refuge d'Art La Forest (CCSB)

A la découverte d'un des refuges d'art d'Andy Goldworthy.

Depuis le parking, l'itinéraire suit une piste forestière puis s'élève sur un sentier dans la forêt jusqu'au Refuge d'Art La Forest.

Informations pratiques

Pratique : Randonnée pédestre

Durée : 2 h

Longueur : 3.6 km

Dénivelé positif : 246 m

Difficulté : Facile


Type : Aller-retour





Thèmes : Balade en famille, Histoire et patrimoine, Land art

Itinéraire

Départ : Après Abros, parking au bord du torrent, Saint-Geniez

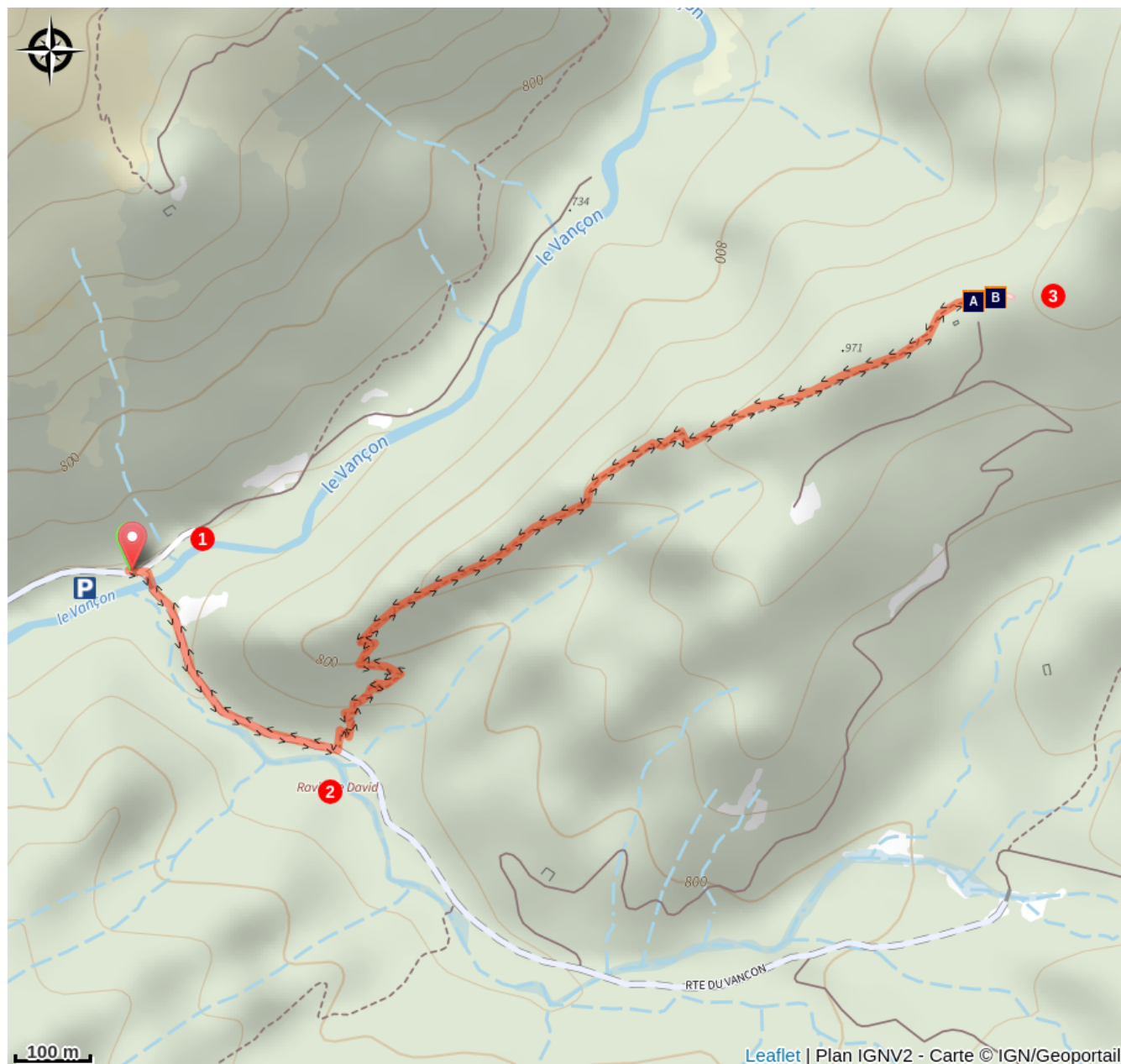
Arrivée : Après Abros, parking au bord du torrent, Saint-Geniez

Balisage :  GR®  PR

1.  **Le Vançon** (705 m) - Du parking, suivre la piste de droite en passant un gué sur le Vançon (savoir renoncer si le débit est important), et marcher 400 m pour rejoindre le départ du sentier qui mène au refuge ().
2.  **Ravin de David** (730 m) - A l'intersection, prendre à gauche le sentier qui monte dans les bois (). L'itinéraire se poursuit sur une épaule qui offre une vue sur les montagnes environnantes des 2 côtés. Plus loin, des murs bâtis en pierres sèches soutiennent le sentier surplombant une forêt de hauts pins, pour atteindre de jolies ruines couvertes de végétation. Traverser la clairière pour arriver au refuge d'art d'Andy Goldsworthy.
3. **La Forest** - Le retour s'effectue par l'itinéraire emprunté à l'aller.

Itinéraire inscrit au Plan Départemental de la Randonnée des Alpes de Haute-Provence.

Sur votre chemin...



 La Forest (A)

 Refuge d'Art La Forest (B)

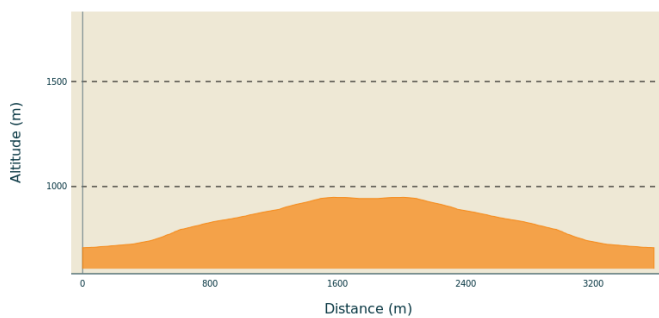
Toutes les informations pratiques

Recommandations

Passage à gué difficile en cas d'orages ou de fortes pluies. Gué endommagé en automne 2019. Savoir renoncer si le débit est important.

Le refuge de La Forest est fermé. Les clés peuvent être retirées au Musée Gassendi à Digne les Bains (+33 (0)4 92 31 45 29 / reservation@refugedart.fr).

Profil altimétrique



Altitude min 709 m
Altitude max 949 m

Transports

Limitons les déplacements en voiture, pensons aux transports en commun et au covoiturage. Tous les transports en commun sur zou.maregionsud.fr

Accès routier

Depuis Sisteron (18 km), traverser la Durance et prendre la D4 en direction de Volonne puis la D217 (9 km) en direction de St Symphorien. Quand la route se termine, au pont de la Reine Jeanne, continuer sur la piste (5 km) jusqu'au parking en bordure du Vançon.

Parking conseillé

Parking au bord du torrent (après Abros), Saint-Geniez.

i Lieux de renseignement

Agence de Développement des Alpes
de Haute-Provence
8 rue Bad-Mergentheim, 04005 Digne-
les-Bains Cedex
<https://www.tourisme-alpes-haute-provence.com/>



Office de tourisme Sisteron Buëch
1 Place de la République, 04200
Sisteron

sisteron@sisteron-buech.fr
Tel : +33 (0)4 92 61 36 50
<http://www.sisteron-buech.fr/>

Sur votre chemin...



La Forest (A)

"La Forest est un extraordinaire village en ruine. Les maisons témoignent encore de la beauté de la construction [...]. Détruit au bulldozer [...], sa disparition a marqué ce lieu d'une profonde tristesse [...] : ce ne sont pas seulement les bâtiments qui ont disparu mais avec eux le souvenir. Lorsqu'ils tombent en ruine, au moins ce dernier demeure, même s'il se réduit à une empreinte de pied. Si la pierre est réutilisée ou si un nouveau bâtiment s'élève à l'emplacement de l'ancien, une vie nouvelle surgit, mais tout raser c'est ne rien laisser."

[Andy Goldsworthy]

Crédit photo : refugedart.fr



Refuge d'Art La Forest (B)

Refuges d'Art est une seule œuvre d'art à «parcourir» en une dizaine de jours de marche. Conçu par l'artiste britannique Andy Goldsworthy en partenariat avec le CAIRN, ce parcours unique en Europe traverse sur 150 km les paysages exceptionnels le l'UNESCO Géoparc et allie de façon singulière l'art contemporain, la randonnée et la valorisation du patrimoine naturel et culturel. Reliant trois Sentinelles (cairns en pierres sèches réalisés par l'artiste au coeur de trois vallées), le trajet emprunte d'anciens chemins et croise les traces d'une vie rurale autrefois intense. Andy Goldsworthy a souhaité ponctuer ce parcours de Refuges, d'anciens habitats en ruine appartenant au petit patrimoine rural non protégé (chapelles, fermes, jas...) qui ont été restaurés pour abriter les randonneurs le temps d'une halte ou d'une nuit. Une sculpture conçue spécifiquement dans chacun de ces sites fait désormais partie intégrante du bâti.

Le Refuge La Forest est fermé. Les clés sont à retirer au Musée Gassendi à Digne les Bains.

Crédit photo : refugedart.fr