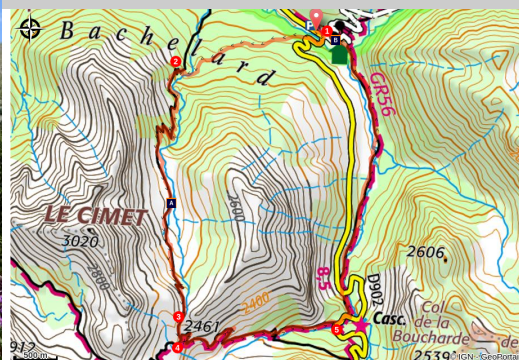


## Tour de la Pierre Eclatée

Uvernet-Fours



Epilobes (ADRI 04)



*Au pied du Cimet (3 020 m) et du Pelat (3 050 m), la boucle conduit au pays des marmottes et des chamois en plein coeur du Parc National du Mercantour.*

Depuis Bayasse, l'itinéraire remonte le vallon de la Saume jusqu'au col des Esbéliousses (2 498 m). Il bascule ensuite dans le vallon de la Grande Cayolle et revient à Bayasse par le GR®56 le long du torrent du Bachelard.

### Informations pratiques

Pratique : Randonnée pédestre

Durée : 5 h

Longueur : 14.2 km

Dénivelé positif : 717 m

Difficulté : Difficile

Type : Boucle







Thèmes : Espace naturel protégé, Randonnée en montagne

# Itinéraire

Départ : A proximité du refuge de Bayasse, Uvernet Fours

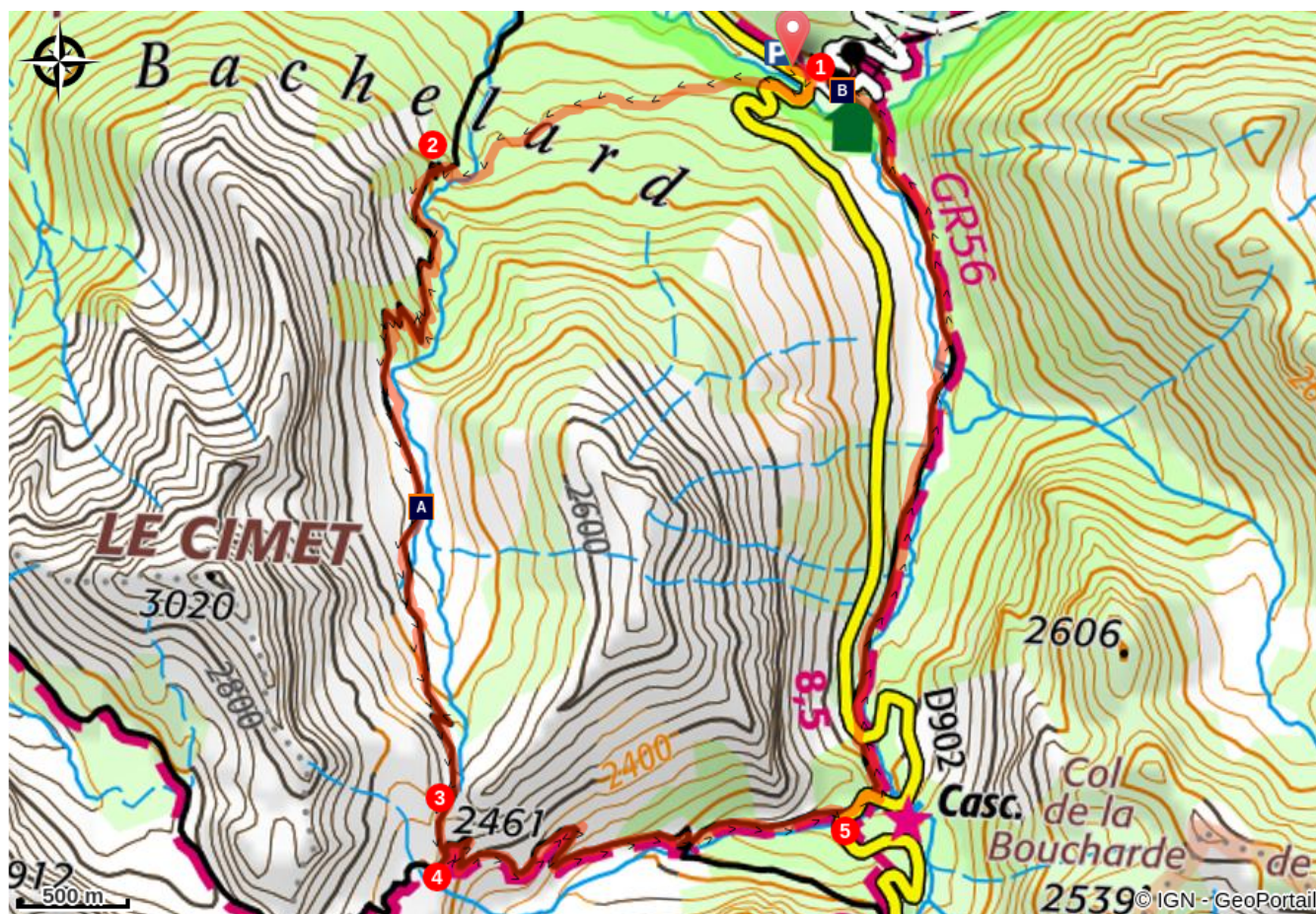
Arrivée : A proximité du refuge de Bayasse, Uvernet Fours

Balisage :  GR®  PR

1.  **Bayasse** (1 790 m) - Rejoindre en contrebas le pont de la D902. Le franchir et suivre la route jusqu'à la première épingle (). Continuer tout droit sur le sentier qui s'élève en forêt puis traverse le torrent de la Saume. Rejoindre plus haut un sentier venant de la droite.
2. Continuer à monter à gauche. Après de nombreux lacets, déboucher sur un vaste replat au dessus de la forêt. Poursuivre en traversée à droite du ravin et atteindre le col des Esbéliousses.
3.  **Col des Esbéliousses** (2 498 m) - Suivre le sentier qui descend et rejoindre un chemin plus marqué un peu plus bas.
4.  Continuer à descendre à gauche sur le GR® 56 (). Au niveau de la cabane de la Cayolle le sentier se transforme en piste, la suivre jusqu'à la route goudronnée.
5.  Tourner à gauche et 200 m plus loin, 50 m avant un pont, bifurquer à gauche sur un sentier. Rejoindre la route un peu plus bas, la traverser pour continuer sur un sentier qui descend et longe le Bachelard. Après 2km, traverser le torrent sur une passerelle puis, à proximité de Bayasse, franchir par une deuxième passerelle le torrent de la Moutière. Au croisement suivant, se diriger vers l'imposant bâtiment du refuge puis, à la route, aller à gauche pour rejoindre le point de départ.

*Itinéraire inscrit au Plan Départemental de la Randonnée des Alpes de Haute-Provence.*

# Sur votre chemin...



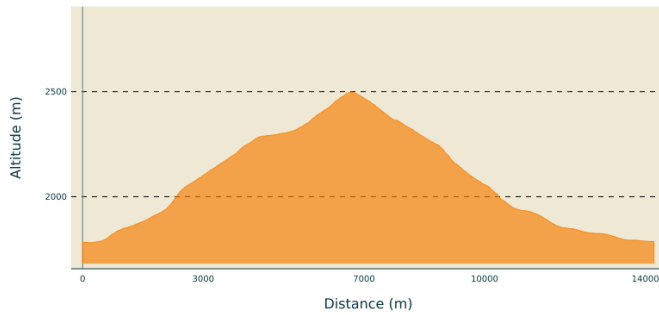
 Le Chamois (A)

 Refuge Hôtel de Bayasse (B)



# Toutes les informations pratiques

## Profil altimétrique



Altitude min 1781 m  
Altitude max 2498 m

## Transports

Limitons les déplacements en voiture, pensons aux transports en commun et au covoiturage. Tous les transports en commun sur [zou.maregionsud.fr](http://zou.maregionsud.fr)

Service de [navettes gratuites](#) en saison dans la vallée de l'Ubaye.

## Accès routier

Depuis Barcelonnette (21 km), suivre la D902 en direction d'Uvernet-Fours jusqu'à Bayasse.

## Parking conseillé

A l'entrée du hameau de Bayasse, Uvernet Fours.

## Lieux de renseignement

Agence de Développement des Alpes de Haute-Provence  
8 rue Bad-Mergentheim, 04005 Digne-Bains Cedex  
<https://www.tourisme-alpes-haute-provence.com/>

Office de tourisme de Barcelonnette  
Place Frédéric Mistral, 04400  
Barcelonnette

[info@barcelonnette.com](mailto:info@barcelonnette.com)  
Tel : +33 (0)4 92 81 04 71  
<http://www.ubaye.com/>



# Sur votre chemin...

---



## Le Chamois (A)

En étant discret vous pouvez observer beaucoup de chamois dans le vallon de la Grande Saume. Ils figurent parmi les plus petits représentants des Caprinés. C'est la tête, et surtout les deux cornes en forme de crochets dont elle est parée et qu'ils conservent tout au long de leur existence, qui donnent aux chamois leur physionomie propre et ne les laissent confondre avec aucun autre animal. Son poids oscille entre 35 et 50 kg chez le mâle, 25 à 38 kg chez la femelle. Sa robe d'été est dans l'ensemble assez claire. Le corps est gris beige ou gris jaunâtre. Les membres, la raie dorsale, la queue et les bandes jugales sont brun ou gris brunâtre. La gorge, le chanfrein, le front et l'intérieur des oreilles, qui forment les parties claires de la tête, sont à peine marqués, crème ou jaune paille. Les chamois se nourrissent essentiellement de plantes herbacées, graminées et légumineuses. Ce sont des herbivores, au sens strict, et s'il leur arrive de consommer des végétaux ligneux, c'est plus par obligation que par goût.

Crédit photo : SA - CD Alpes de Haute-Provence

---



## Refuge Hôtel de Bayasse (B)

Entièrement rénové par le Parc National du Mercantour, le Refuge-Hôtel de Bayasse vous reçoit toute l'année à 1800 m d'altitude aux portes de la zone cœur du Parc. Il comporte 11 chambres réparties sur 2 bâtiments reliés par une verrière.

Refuge de Bayasse  
04400 Uvernet Fours

+33 (0)4 92 32 20 79

refuge.bayasse@gmail.com

<http://www.refuge-bayasse.fr>

Crédit photo : DR