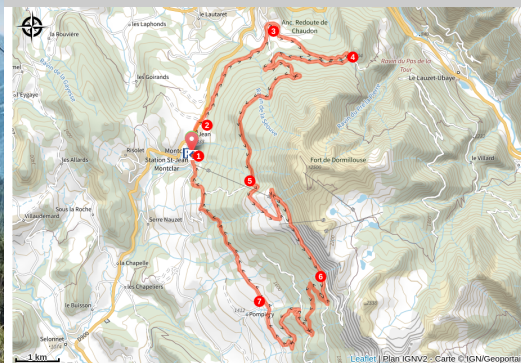


## Bois Noir (parcours VTT n°3)

Montclar



Piste de la Chau (Raoul Getraud)

*Au départ de la station de Montclar, ce parcours s'élève en sous bois au-dessus du lac de Serre-Ponçon. Retour sur piste dans une forêt de Mélèzes et fin du parcours dans le Bike Park de la station.*

Parcours commun avec le circuit n°2 jusqu'aux abords du Clot du Dou, puis par une montée sur piste forestière rejoindre le haut du domaine de Montclar, avant une belle descente en forêt jusqu'à la station. Parcours adapté à la pratique du VTT à assistance électrique (VTTAE).

### Informations pratiques

Pratique : Randonnée VTT

Durée : 3 h 30

Longueur : 30.5 km

Dénivelé positif : 869 m

Difficulté : Moyen






Type : Boucle

# Itinéraire

Départ : Point accueil, Montclar

Arrivée : Point accueil, Montclar

Balilage :  VTT  VTT Itinérance

1. Depuis le point accueil de Montclar, suivre le balilage VTT n° **3** () , commun avec la Grande Traversée VTT l'Alpes-Provence () jusqu'au col Saint-Jean. Continuer à droite sur la route départementale pendant 500 m et atteindre la chapelle.
2.  **Les Rollands** (1 325 m) - Quitter la route et prendre la piste forestière à droite conduisant directement au carrefour de la "Dantane" et à "Saint-Vincent-les-Forts".
3.  **Les Quatre Chemins** (1 280 m) - Suivre la route à droite, puis la piste forestière en direction du "Clot du Dou".
4. Prendre à droite, monter en direction du canal, le traverser et monter par la piste pendant 7 km en passant par les carrefours du "Chemin Stratégique" et de "la Fontaine du Loup".
5. Monter par la piste et déboucher sur le plateau de la Chau. Passer à la gare d'arrivée du télésiège du Belvédère, tourner à droite à la maison forestière puis suivre la route forestière de la Chau jusqu'au parking du Col Bas.
6.  **Parking du Col Bas** (1 890 m) - Descendre par la piste d'accès au parking et prendre la première piste forestière à droite. L'itinéraire descend dans la forêt domaniale de la Blanche en passant par l'aire de pique-nique du Clot des Ayre et atteint la ferme de Véseraille.
7. Continuer tout droit, traverser le hameau des Hauts Savornins et poursuivre en traversée pour rejoindre les pistes du Bike Park de Montclar. Descendre à gauche et rejoindre la station.

*Ce circuit fait partie du "Domaine VTT Provence Alpes".*

*Itinéraire inscrit au Plan Départemental de la Randonnée des Alpes de Haute-Provence.*

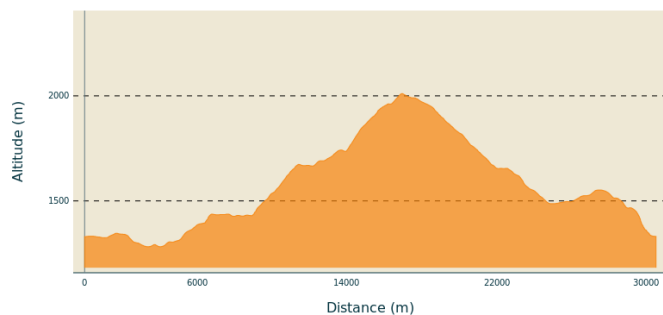
 : Station service vélo (lavage, gonflage, fontaine à eau) dans la station de Montclar.

# Sur votre chemin...



# Toutes les informations pratiques

## Profil altimétrique



Altitude min 1282 m  
Altitude max 2011 m

## Transports

Limitons les déplacements en voiture, pensons aux transports en commun et au covoiturage. Tous les transports en commun sur [zou.maregionsud.fr](http://zou.maregionsud.fr)

## Accès routier

Depuis Seyne-les-Alpes (9 km), suivre la D900 en direction de Barcelonnette et de Montclar.

## Parking conseillé

Parking dans la station, Montclar.

## Lieux de renseignement

Agence de Développement des Alpes de Haute-Provence  
8 rue Bad-Mergentheim, 04005 Digne-les-Bains Cedex  
<https://www.tourisme-alpes-haute-provence.com/>



Point Accueil de Montclar  
Bâtiment Communal, 04140 Montclar  
Tel : +33 (0)4 92 30 92 01  
<http://montclar.com/fr/>