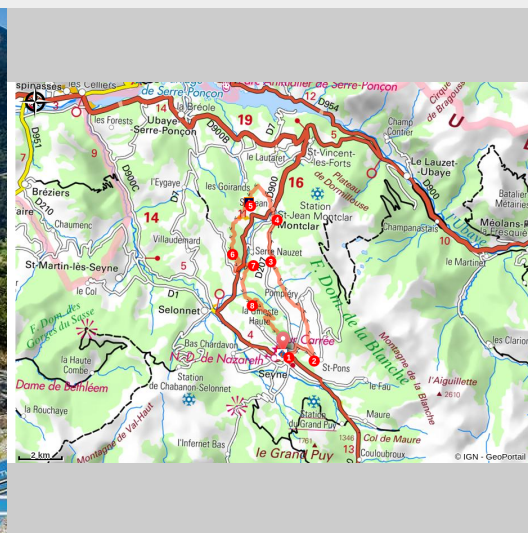


Balcons de la Blanche (parcours VTT n°6)

Seyne



VTT Seyne les Alpes (Giovanni Conti - Ride The Track)

Voici un circuit VTT varié qui fait le tour de la vallée de la Blanche en passant par ses chemins en balcon. Un beau circuit pour découvrir Seyne-les-Alpes, la station de Montclar et ses nombreux sites remarquables.

Au départ de Seyne-les-Alpes, le parcours gagne par chemins et sentiers la station de Montclar avant de revenir par l'itinéraire de la Grande Traversée VTT l'Alpes-Provence au lac de Saint-Léger, au château de Montclar et au fort Vauban dominant le village. Parcours adapté à la pratique du VTT à assistance électrique (VTTAE).

Informations pratiques

Pratique : Randonnée VTT

Durée : 3 h

Longueur : 26.7 km

Dénivelé positif : 718 m

Difficulté : Difficile












Type : Boucle

Itinéraire

Départ : Office de tourisme, Seyne-les-Alpes

Arrivée : Office de tourisme, Seyne-les-Alpes

Balisage :  VTT  VTT Itinérance

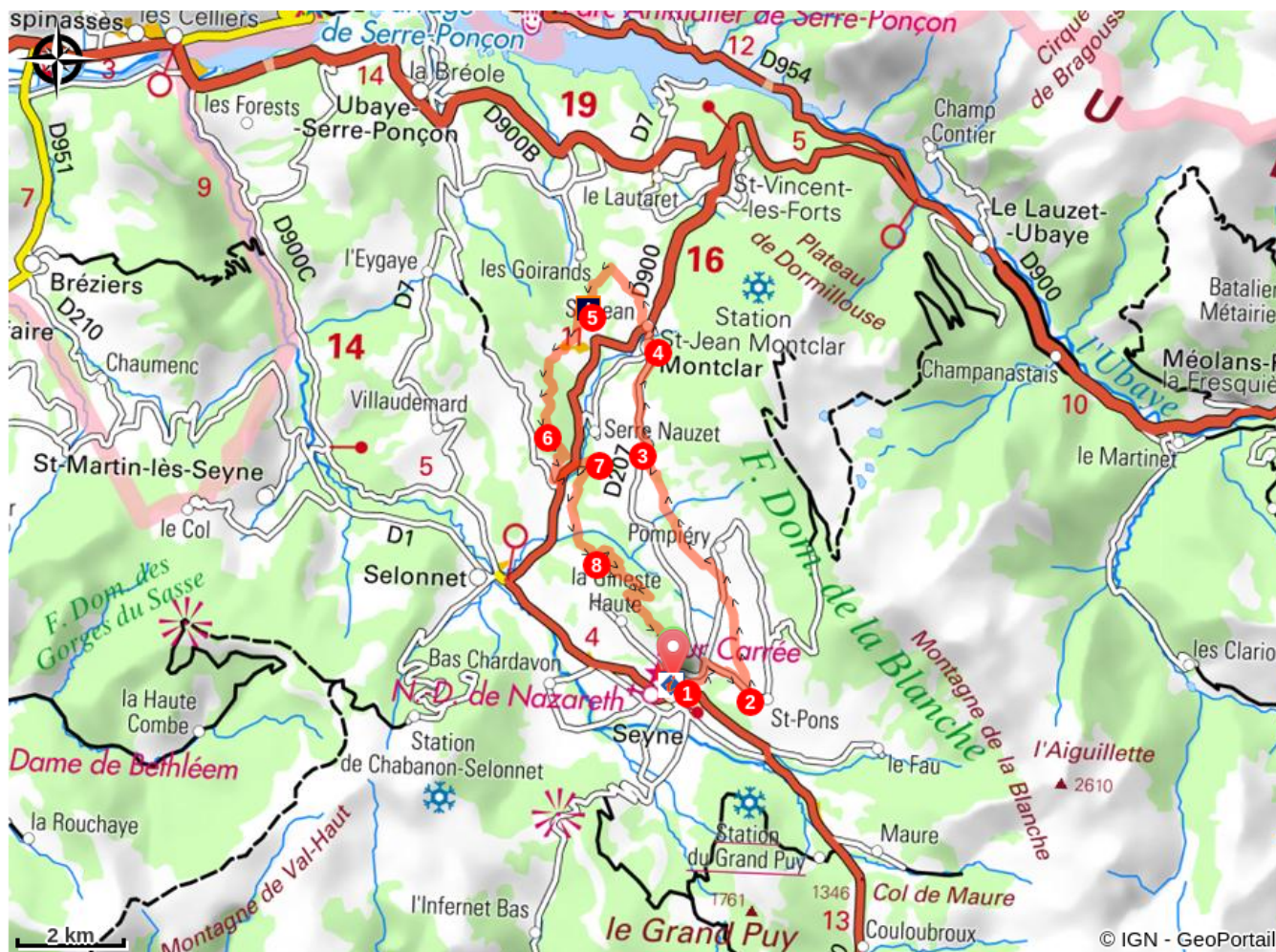
1. Depuis l'office de tourisme de Seyne-les-Alpes, monter par la route de St Pons en suivant le balisage VTT n°6 () , commun avec le GR®6. Après une section sur chemin, retrouver la route plus haut et la suivre en direction de St Pons.
2.  Aux hangars agricoles du Moulin de St Pons, prendre le chemin à gauche. Cette traversée entre chemins, sentiers et petites routes passe sous Pompiéry et rejoint la RD 207.
3. Suivre la route jusqu'à Montclar et gagner le centre de la station.
4.  **Saint Jean Montclar** (1 330 m) - Depuis le point accueil de Montclar, suivre le balisage VTT n°6 () , commun avec la Grande Traversée VTT l'Alpes-Provence (). Passer au col Saint-Jean, traverser la route, monter en face et gagner les "Sagnes de Saint-Jean". Continuer à monter par la petite route jusqu'à la "Pierre à Sacrifices" et au "lac de Saint-Léger".
5.  **Lac de Saint-Léger** (1 316 m) - Continuer en face. Rejoindre par chemin et petite route "Le Tatier". Continuer en face par "les Grangeasses" et monter à la chapelle de la Salette.
6.  **La Salette** (1 360 m) - Descendre sur sentier en sous bois (passages techniques) jusqu'à "Les Guillens". Continuer à descendre jusqu'à La Chapelle et tourner à gauche vers la route départementale. Traverser la route (prudence) et prendre le chemin en face. Continuer jusqu'au prochain carrefour (700 m).
7.  Suivre le chemin à droite. Passer au carrefour de "Pane" puis au-dessus des Chapeliers et monter au Château de Montclar.
8.  **Château de Montclar** (1 200 m) - Quitter la Grande Traversée VTT l'Alpes-Provence (). Prendre le chemin à gauche balisage VTT n°6 () , et monter par celui-ci jusqu'au sommet de la Pare. Rejoindre un sentier en crête et plonger par celui-ci vers Seyne-les-Alpes et son fort Vauban.

Ce circuit fait partie du "Domaine VTT Provence Alpes".

Itinéraire inscrit au Plan Départemental de la Randonnée des Alpes de Haute-Provence.

 : Station service vélo (lavage, gonflage, fontaine à eau) dans la station de Montclar.

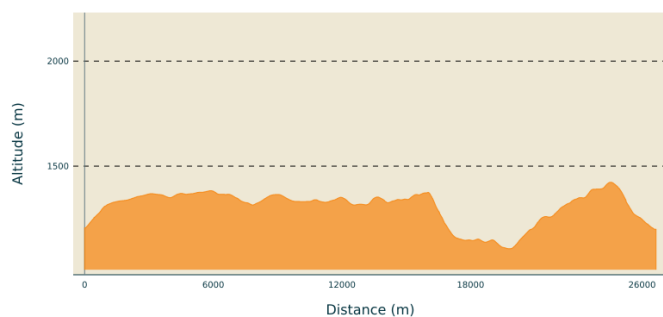
Sur votre chemin...



 Lac de Saint-Léger (A)

Toutes les informations pratiques

Profil altimétrique



Altitude min 1107 m
Altitude max 1423 m

Transports

Limitons les déplacements en voiture, pensons aux transports en commun et au covoiturage. Tous les transports en commun sur zou.maregionsud.fr

Parking conseillé

Parking dans le village, Seyne-les-Alpes.

Lieux de renseignement

Agence de Développement des Alpes de Haute-Provence
8 rue Bad-Mergentheim, 04005 Digne-les-Bains Cedex
<https://www.tourisme-alpes-haute-provence.com/>



Office de tourisme Blanche - Serre-Ponçon
Maison de Pays, 04140 Seyne-les-Alpes
info@blancheserreponcon-tourisme.com
Tel : +33 (0)4 92 35 11 00
<https://www.blancheserreponcon-tourisme.com/>

Sur votre chemin...



Lac de Saint-Léger (A)

Le lac-tourbière de Saint-Léger est classée en zone spéciale de conservation au titre du réseau Natura 2 000. La richesse écologique du site est inestimable tant pour la flore que la faune. On peut y trouver le Sabots de Vénus, orchidée protégée, ainsi que d'autres espèces végétales moins connues comme le Choin Ferrugineux. Un mollusque rarissime, le Vertigo Angustior y a également élu domicile.

Crédit photo : SA - CD Alpes de Haute-Provence