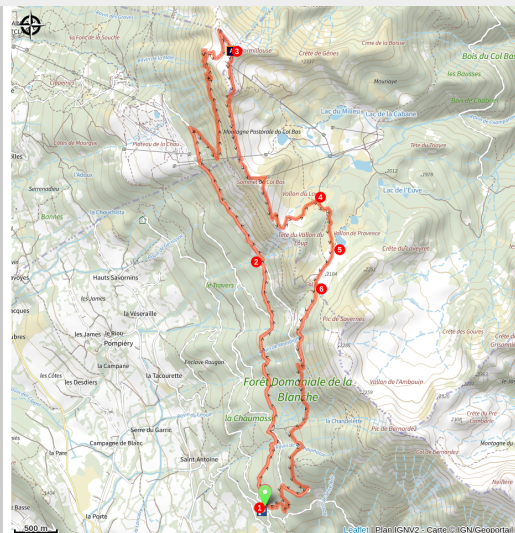


Crêtes de Dormillouse (parcours VTT n°7)

Seyne



VTT au dessus du lac de Serre Ponçon (OT Montclar)

Un parcours VTT de toute beauté ! Une ascension jusqu'au sommet de Dormillouse, une vue à 360° sur les Alpes et le lac de Serre-Ponçon, un parcours en crête somptueux et une descente finale sur un magnifique sentier sous les mélèzes.

Après une ascension sur une ancienne piste militaire pendant 8 km, vous gagnerez le site fortifié de Dormillouse (2 500 m). Vous découvrirez des panoramas de haute montagne, le site protégé des lacs du Cols Bas, ses pâturages et de beaux sentiers alpins. Parcours sportif adapté à la pratique du VTT à assistance électrique (VTTAE).

Informations pratiques

Pratique : Randonnée VTT

Durée : 4 h

Longueur : 17.8 km

Dénivelé positif : 940 m

Difficulté : Difficile

Type : Boucle

Itinéraire

Départ : Carrefour de la maison forestière de Bellevue (1 597 m), Seyne les Alpes

Arrivée : Carrefour de la maison forestière de Bellevue (1 597 m), Seyne les Alpes

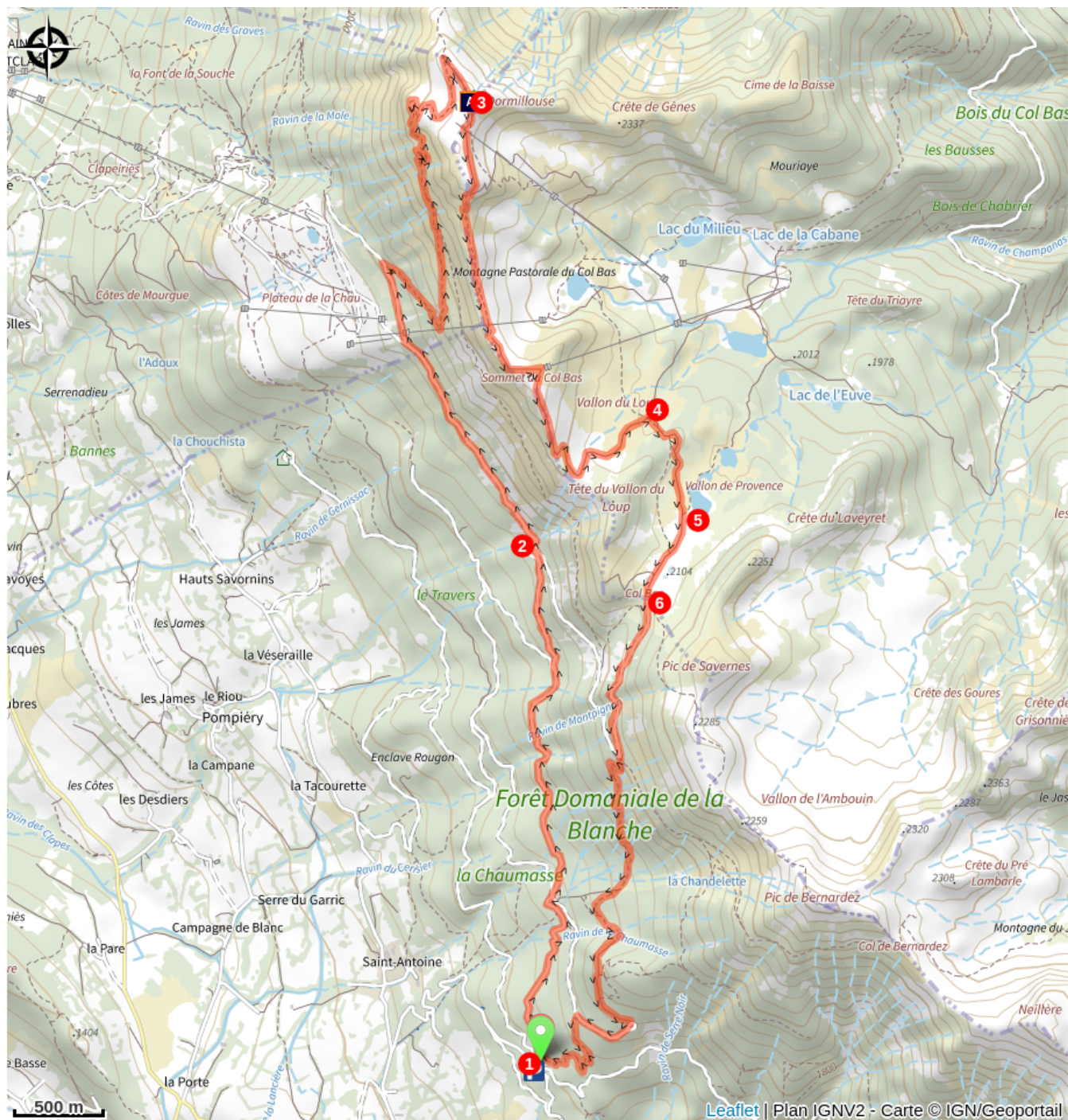
Balisage : 🚩 VTT 🚩 VTT Itinérance

1. 🚩 **Maison forestière de Bellevue** (1 591 m) - Depuis le carrefour des pistes, suivre celle montant à gauche vers le col Bas en suivant le balisage VTT n°7 (🚩). Monter par la piste jusqu'au parking du Col Bas pendant 3 km.
2. 🚩 **Parking du Col Bas** (1 912 m) - Au parking, prendre la piste forestière à droite vers le Col Bas et la quitter à 800 m pour prendre à gauche la piste militaire. Monter par celle-ci pendant 5 km jusqu'au sommet de Dormillouse.
3. 🚩 **Dormillouse** (2 500 m) - Descendre sur l'autre versant. Le sentier rejoint rapidement un chemin. Dans la première épingle, prendre le sentier à droite en direction des crêtes (*attention passages raides et délicats, sentier partagé avec les randonneurs pédestres*). Suivre les crêtes, passer sous le télésiège de la brèche et continuer sur la piste. Après une descente, rejoindre un PR à un carrefour.
4. 🚩 Prendre à droite, suivre la piste et atteindre la TransUbayenne et l'Alpes-Provence (🚩 n°7).
5. Continuer tout droit et gagner le Col Bas.
6. 🚩 **Col Bas** (2 112 m) - Descendre par la piste sur l'autre versant. Après 1 km, dans le virage, quitter la piste et suivre le sentier à gauche. Ce magnifique sentier descend à flanc de montagne sous les mélèzes. Il rejoint plus bas le GR®6, puis descend jusqu'au parking du départ.

Ce circuit fait partie du "Domaine VTT Provence Alpes".

Itinéraire inscrit au Plan Départemental de la Randonnée des Alpes de Haute-Provence.

Sur votre chemin...



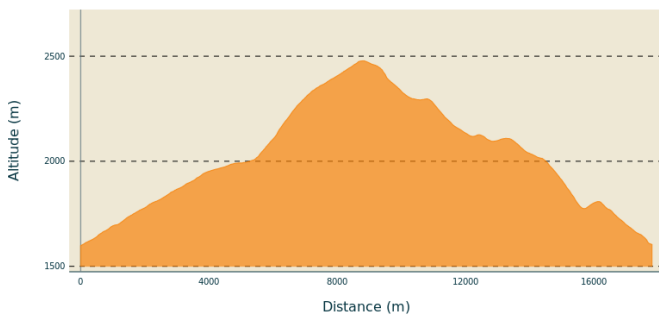
 Batterie de Dormillouse (A)

Toutes les informations pratiques

Recommandations

Cet itinéraire traverse un espace naturel sensible (espace protégé des lacs du Col Bas). Les tourbières sont des zones humides d'une très grande richesse écologique. Ces écosystèmes sont très fragiles, ne pas les piétiner, ne pas sortir des sentiers balisés.

Profil altimétrique



Altitude min 1598 m
Altitude max 2478 m

Transports

Limitons les déplacements en voiture, pensons aux transports en commun et au covoiturage. Tous les transports en commun sur zou.maregionsud.fr

Accès routier

Depuis Seyne-les-Alpes (6 km), suivre la D207 jusqu'à Saint-Pons (de Seyne 04140). Au hameau continuer sur la route montant aux Silves, puis suivre à droite la route forestière du Col Bas jusqu'au carrefour de la maison forestière de Bellevue.

Parking conseillé

Carrefour de la maison forestière de Bellevue (1 597 m), Seyne les Alpes.

Lieux de renseignement

Agence de Développement des Alpes
de Haute-Provence
8 rue Bad-Mergentheim, 04005 Digne-
les-Bains Cedex
<https://www.tourisme-alpes-haute-provence.com/>



Office de tourisme Blanche - Serre-
Ponçon
Maison de Pays, 04140 Seyne-les-
Alpes
info@blancheserreponcon-tourisme.com
Tel : +33 (0)4 92 35 11 00
<https://www.blancheserreponcon-tourisme.com/>

Sur votre chemin...



Batterie de Dormillouse (A)

Construite en 1862, la batterie dite « du Col Bas » faisait partie du système de défense des Alpes du Sud contre le voisin Italien. Du haut de ses 2 505 m, elle surveillait la vallée de l'Ubaye et le passage du col tout en servant de relais à une chaîne de transmission optique reliant Grenoble à Toulon. Les lacets de la piste aménagée pour son accès sont si raides qu'il fallait à chaque virage dételer les chevaux, tourner les canons à bras et réatteler !

Crédit photo : OT Montclar