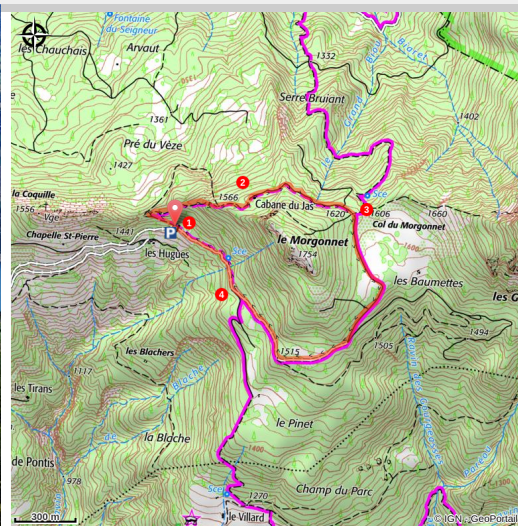


Tour du Morgonnet

Pontis



Vue sur le lac de Serre-Ponçon (ADRI 04)

Entouré par le lac de Serre-Ponçon, l'itinéraire circule entre les paysages de l'Embrunais et de l'Ubaye, au pied de l'imposant Pic de Morgon.

Depuis le parking, l'itinéraire monte sur une crête puis bascule dans l'ubac du Morgonnet. Après une halte rafraîchissante à la cabane du Jas, il se poursuit par le col du Morgonnet et son flanc sud pour revenir au point de départ.

Informations pratiques

Pratique : Randonnée pédestre

Durée : 1 h

Longueur : 3.4 km

Dénivelé positif : 145 m

Difficulté : Facile

Type : Boucle








Thèmes : Balade en famille

Itinéraire

Départ : Piste forestière des Hugues, Pontis

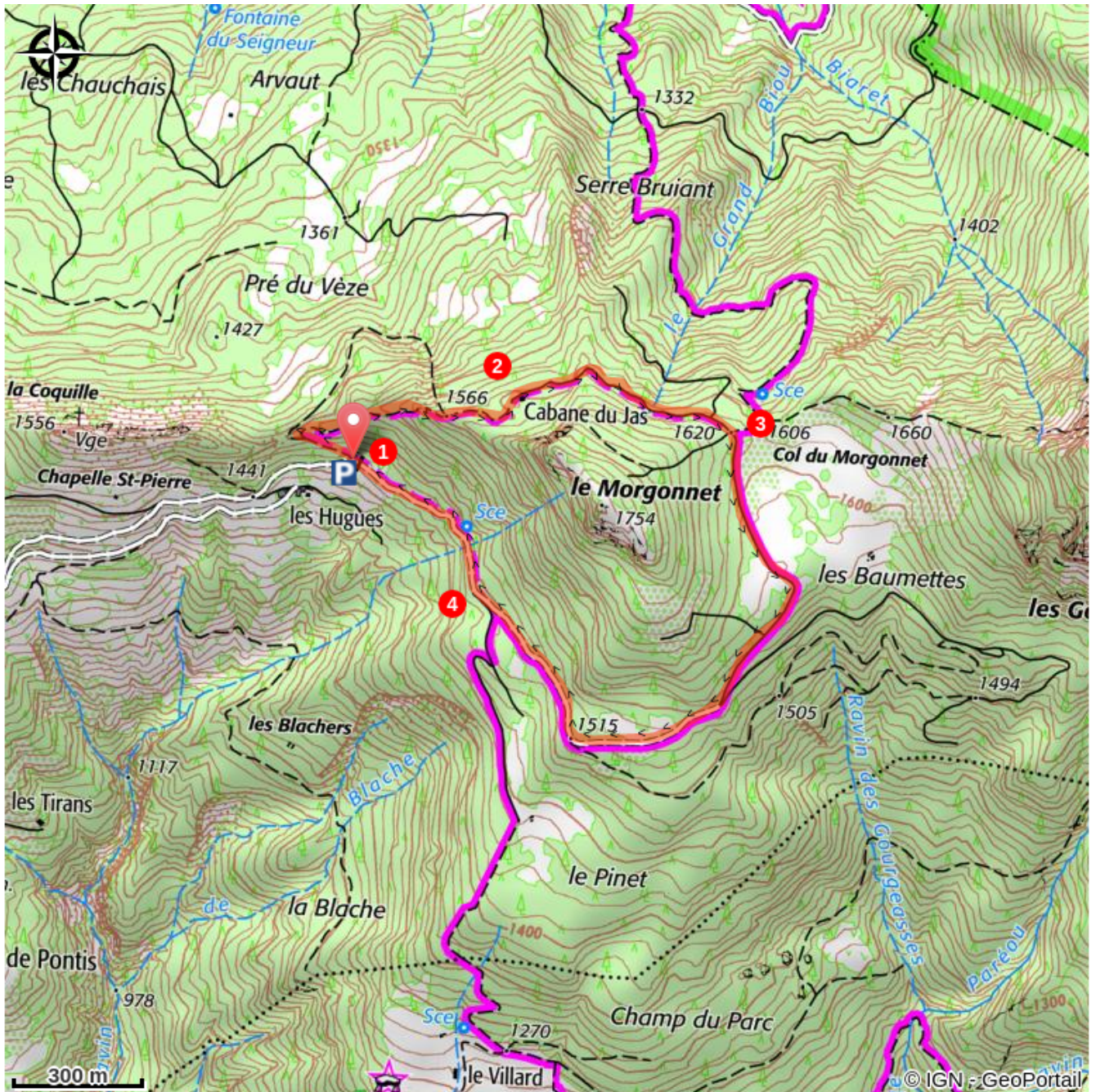
Arrivée : Piste forestière des Hugues, Pontis

Balisage :  GRP®  PR

1.  **Les Hugues** (1 470 m) - Monter à gauche et rejoindre un collet (). Tourner à droite et s'élever le long d'une crête boisée (*passage vertigineux, prudence*). Atteindre une clairière dans laquelle se trouve la cabane du Jas.
2.  **Cabane du Jas** (1 615 m) - Aller à droite sur le chemin forestier et le suivre jusqu'à un carrefour à proximité du col du Morgonnet.
3.  **Col du Morgonnet** (1 600 m) - Poursuivre tout droit sur une large piste () , elle longe puis traverse une prairie. Continuer sur la piste principale jusqu'à un carrefour.
4.  **Chemin du Pinet** (1 487 m) - Aller tout droit et suivre la piste jusqu'au point de départ ().

Itinéraire inscrit au Plan Départemental de la Randonnée des Alpes de Haute-Provence.

Sur votre chemin...

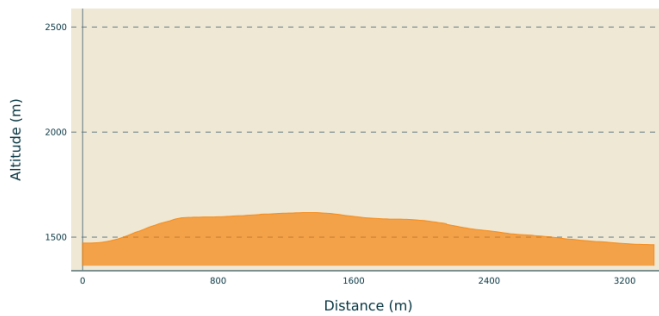


Toutes les informations pratiques

⚠️ Recommandations

Passage vertigineux sur la crête peu après le départ.

Profil altimétrique



Altitude min 1464 m
Altitude max 1617 m

Transports

Limitons les déplacements en voiture, pensons aux transports en commun et au covoiturage. Tous les transports en commun sur zou.maregionsud.fr

Accès routier

Depuis Savines-le-Lac (11 km), suivre la D954 en direction du Sauze puis la D7 en direction de Pontis. Passer Pontis puis, au col de Pontis prendre la piste forestière en direction des Hugues. Aux deux carrefours successifs, prendre deux fois à gauche jusqu'à la barrière.

Depuis Barcelonnette (35 km), suivre la D900 en direction de Gap, la D954 en direction du Sauze puis la D7 en direction de Pontis. Au col de Pontis prendre la piste forestière en direction des Hugues. Aux deux carrefours successifs, prendre deux fois à gauche jusqu'à la barrière.

Parking conseillé

Piste forestière des Hugues, Pontis.

Lieux de renseignement

Agence de Développement des Alpes
de Haute-Provence
8 rue Bad-Mergentheim, 04005 Digne-
les-Bains Cedex
<https://www.tourisme-alpes-haute-provence.com/>



Bureau d'information Touristique de
Savines-le-Lac
9, avenue de la Combe d'Or, 35160
Savines-le-Lac

info@serreponcon-tourisme.com
Tel : +33 (0)4 92 44 31 00
<https://www.serreponcon-tourisme.com>