
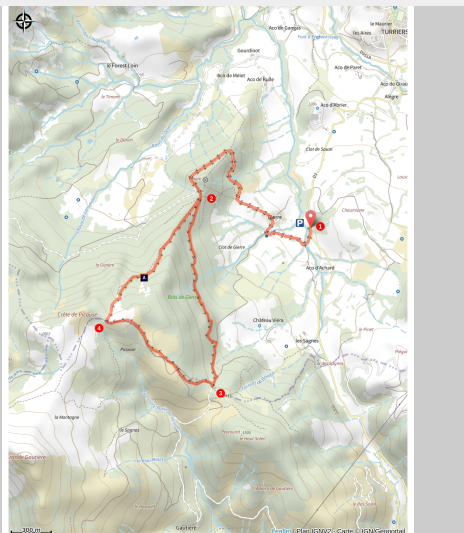


Bois de Gierre

Turriers



Hêtraie de Gierre (ADRI 04)



La crête de Picouse offre un vaste et grandiose panorama depuis le massif des Ecrins, à l'Ubaye jusqu'au sommet des Monges.

Depuis la D1, l'itinéraire traverse le hameau de Gierre puis sa forêt pour atteindre la crête de Picouse. Le retour s'effectue dans une hêtraie rafraîchissante.

Informations pratiques

Pratique : Randonnée pédestre

Durée : 4 h

Longueur : 7.9 km

Dénivelé positif : 470 m

Difficulté : Moyen

Type : Boucle





Thèmes : Hors des sentiers battus

Itinéraire

Départ : Depuis la D1 au niveau du hameau de Gierre, Turriers

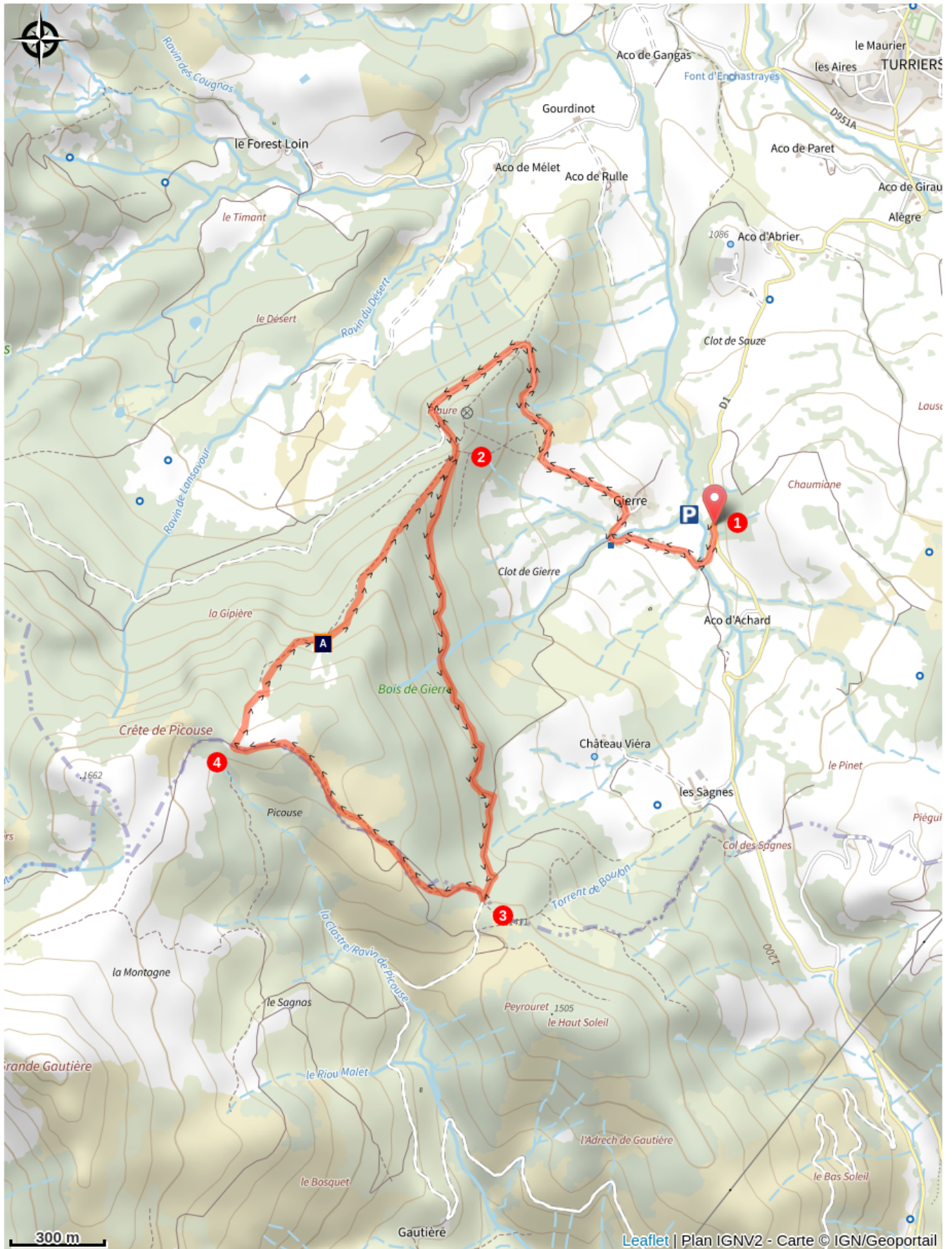
Arrivée : Depuis la D1 au niveau du hameau de Gierre, Turriers

Balisage : — PR

1.  **Gierre** (1 100 m) - Depuis la D1, prendre la route goudronnée jusqu'au hameau de Gierre (—). Le traverser et continuer par la piste du Grand Bois. Au premier carrefour, prendre la piste de gauche et atteindre un croisement.
2.  **Piaure** (1 240 m) - Continuer la piste jusqu'à son terminus. Poursuivre par le sentier et rejoindre une autre piste très pentue qui débouche sur un carrefour.
3.  **Peyrouret** (1 390 m) - Suivre la piste de droite puis un sentier, pour atteindre les pâturages de la crête de Picouse.
4.  **Picouse** (1 571 m) - Prendre immédiatement à droite une trace peu visible au départ pour descendre dans une hêtraie et revenir au point **2**. Prendre à gauche, le retour s'effectue par l'itinéraire emprunté à l'aller

Itinéraire inscrit au Plan Départemental de la Randonnée des Alpes de Haute-Provence.

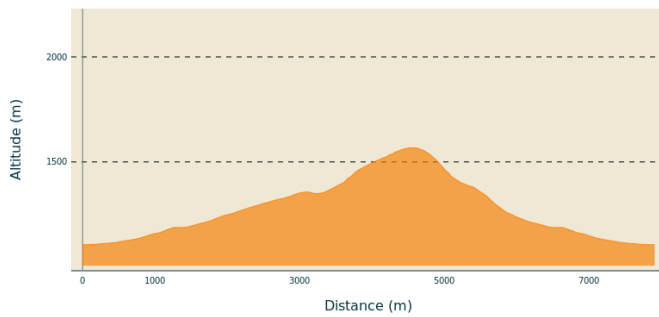
Sur votre chemin...



 Le hêtre (A)

Toutes les informations pratiques

Profil altimétrique



Altitude min 1106 m
Altitude max 1567 m

Transports

Limitons les déplacements en voiture, pensons aux transports en commun et au covoiturage. Tous les transports en commun sur zou.maregionsud.fr

Accès routier

Depuis Sisteron (37 km), traverser la Durance et rejoindre la Baume. Suivre la D951 puis la D1 en direction de la Motte du Caire et Bayons. Poursuivre en direction de Turriers jusqu'au niveau du hameau de Gierre.

Parking conseillé

Depuis la D1 au niveau du hameau de Gierre, Turriers.

Lieux de renseignement

Agence de Développement des Alpes de Haute-Provence
8 rue Bad-Mergentheim, 04005 Digne-les-Bains Cedex
<https://www.tourisme-alpes-haute-provence.com/>



Office de tourisme Sisteron Buëch
1 Place de la République, 04200 Sisteron

sisteron@sisteron-buech.fr
Tel : +33 (0)4 92 61 36 50
<http://www.sisteron-buech.fr/>

Sur votre chemin...



🌿 Le hêtre (A)

On connaît le hêtre, essence arboricole qui peuple 10% des forêts françaises, pour la qualité de son bois utilisé en menuiserie. Ce que l'on sait moins, c'est que cet arbre vit en parfaite symbiose avec les mycorhizes. Ces champignons, qui se fixent sur les racines, protègent l'arbre des bactéries et jouent un rôle important dans sa nutrition phosphatée ! Tout au long du circuit, vous rencontrerez quelques spécimens remarquables de hêtres centenaires, que l'on nomme "Fayard" en Provence.

Crédit photo : Haute-Provence tourisme