Grosse pierre (parcours VTT n°10)

Seyne

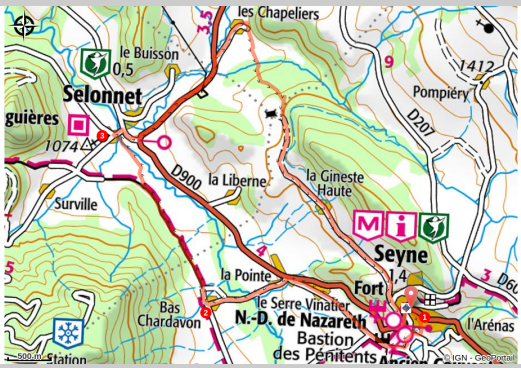

VTT Seyne-les-Alpes (Giovanni Conti - Ride The Track)

Un tour VTT sur pistes et routes à travers la plaine, ses hameaux, son château et la remarquable citadelle Vauban de Seyne-les-Alpes.

Au départ de Seyne-les-Alpes, l'itinéraire rejoint par la plaine agricole le village de Selonnet puis monte en sous-bois au château de Montclar, avant une traversée en balcon au-dessus de la vallée. Itinéraire adapté à la pratique du VTT à assistance électrique (VTTAE).

Informations pratiques

Pratique : Randonnée VTT

Durée : 1 h 30

Longueur : 12.9 km

Dénivelé positif : 235 m

Difficulté : Facile

Type : Boucle

Itinéraire

Départ : Office de tourisme, Seyne-les-Alpes
Arrivée : Office de tourisme, Seyne-les-Alpes
Balisage : VTT VTT Itinérance

1. Depuis l'office de tourisme de Seyne-les-Alpes, descendre par la route d'Auzet, le Fanget en direction de la piscine en suivant le balisage VTT n°**10** commun avec la Grande Traversée VTT l'Alpes-Provence ( ). Avant d'arriver à celle-ci, prendre la petite route à droite dans la plaine en suivant le balisage VTT n°**10** ( ). La suivre sur 1,5 km. Avant d'arriver à la route départementale, prendre à gauche la route vers Bas Chardavon.
2. **Bas Chardavon** (1 120 m) **-** Dans le hameau, prendre la piste à droite rejoignant Selonnet (bars, commerces) à travers la plaine.
3. **Selonnet** (1 050 m) - Rejoindre la route départementale. La suivre en direction de Montclar sur 1,3 km, puis prendre à droite la petite route vers les Chapeliers. Au hameau, prendre à droite et suivre la Grande Traversée VTT l'Alpes-Provence ( ) qui monte au château de Montclar (privé). Continuer par la piste, puis la petite route en balcon en passant par la Gineste et le fort Vauban dominant Seyne-les-Alpes.

Ce circuit fait partie du "Domaine VTT Provence Alpes".

Itinéraire inscrit au Plan Départemental de la Randonnée des Alpes de Haute-Provence.

: Station service vélo (lavage, gonflage, fontaine à eau) à Selonnet à côté de l'aire de camping car.

Sur votre chemin…

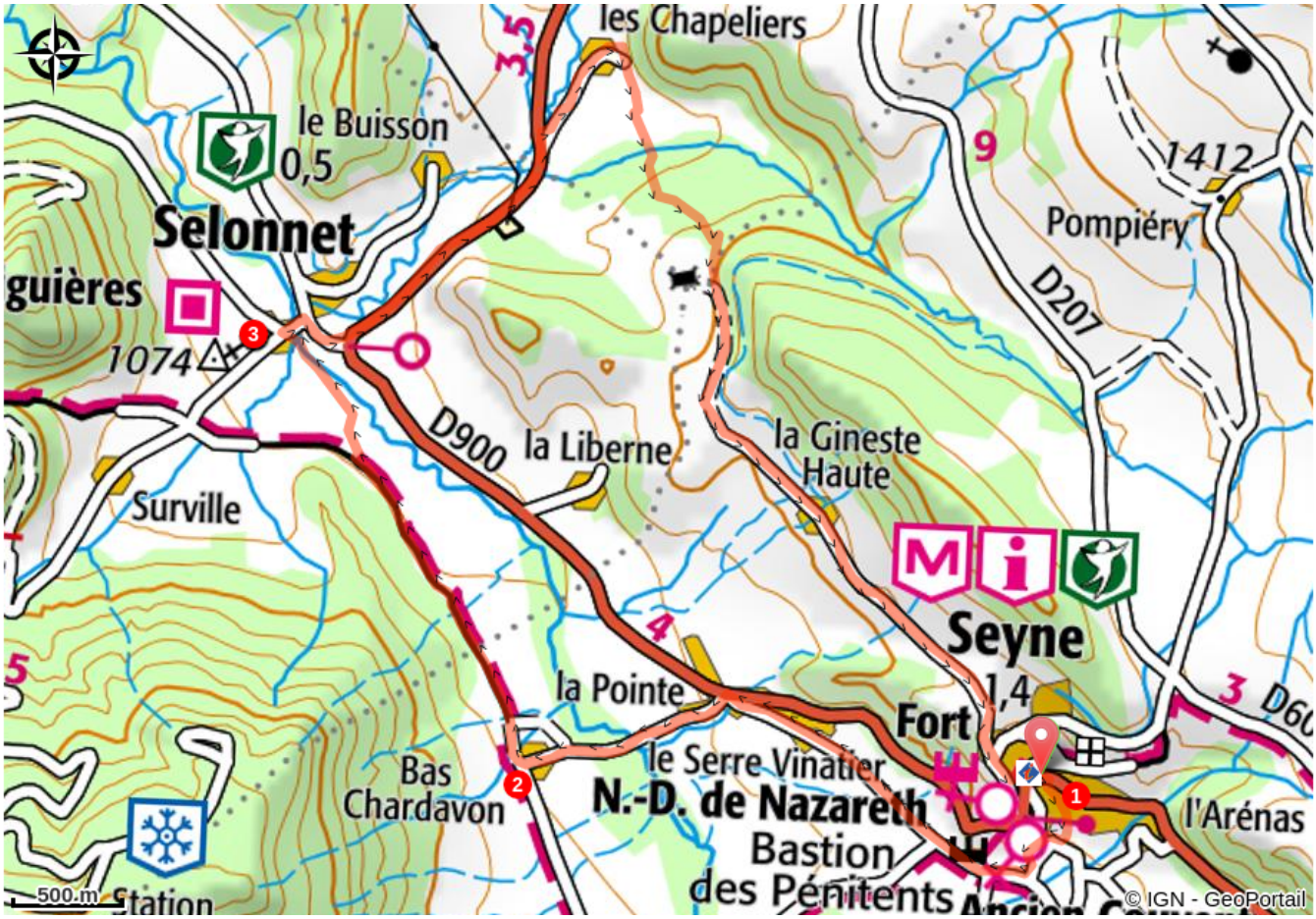

Toutes les informations pratiques

Recommandations

Attention : après Selonnet passage sur la route départementale 900 sur 1 km environ.

Profil altimétrique

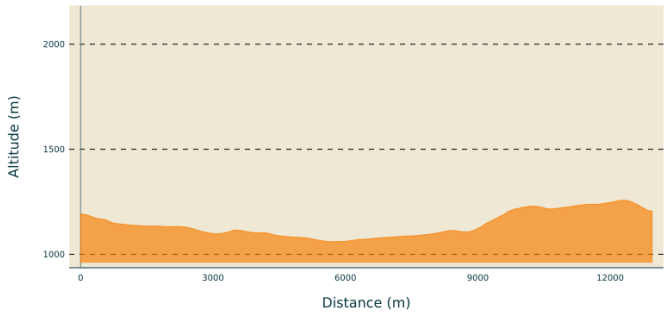

Altitude min 1060 m
Altitude max 1257 m

Transports

Limitons les déplacements en voiture, pensons aux transports en commun et au covoiturage. Tous les transports en commun sur zou.maregionsud.fr

Parking conseillé

Parking dans le village, Seyne-les-Alpes.

Lieux de renseignement

Agence de Développement des Alpes de Haute-Provence
8 rue Bad-Mergentheim, 04005 Digne-les-Bains Cedex
https://www.tourisme-alpes-haute-provence.com/

Office de tourisme Blanche - Serre-Ponçon
Maison de Pays, 04140 Seyne-les-Alpes
info@blancheserreponcon-tourisme.com
Tel : +33 (0)4 92 35 11 00
https://www.blancheserreponcon-tourisme.com/