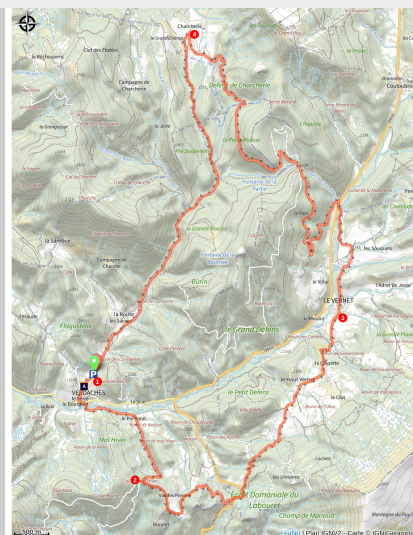


Les quatre cols (parcours VTT n°13)

Verdaches



VTT dans la vallée de la Blanche (Giovanni Conti - Ride The Track)

Circuit VTT passant par quatre cols, ceux du Mal Hiver, du Labouret, de la Chalose et de Charcherie, alternant passages ludiques sur sentiers, traversées sur pistes forestières et découvertes des villages de Verdaches et du Vernet.

Parcours adapté à la pratique du VTT à assistance électrique (VTTAE).

Informations pratiques

Pratique : Randonnée VTT

Durée : 3 h 30

Longueur : 24.5 km

Dénivelé positif : 601 m

Difficulté : Moyen

Type : Boucle

Itinéraire

Départ : Parking départ randonnées, Verdaches

Arrivée : Parking départ randonnées, Verdaches

Balisage : 🟡 VTT 🔴 VTT Itinérance

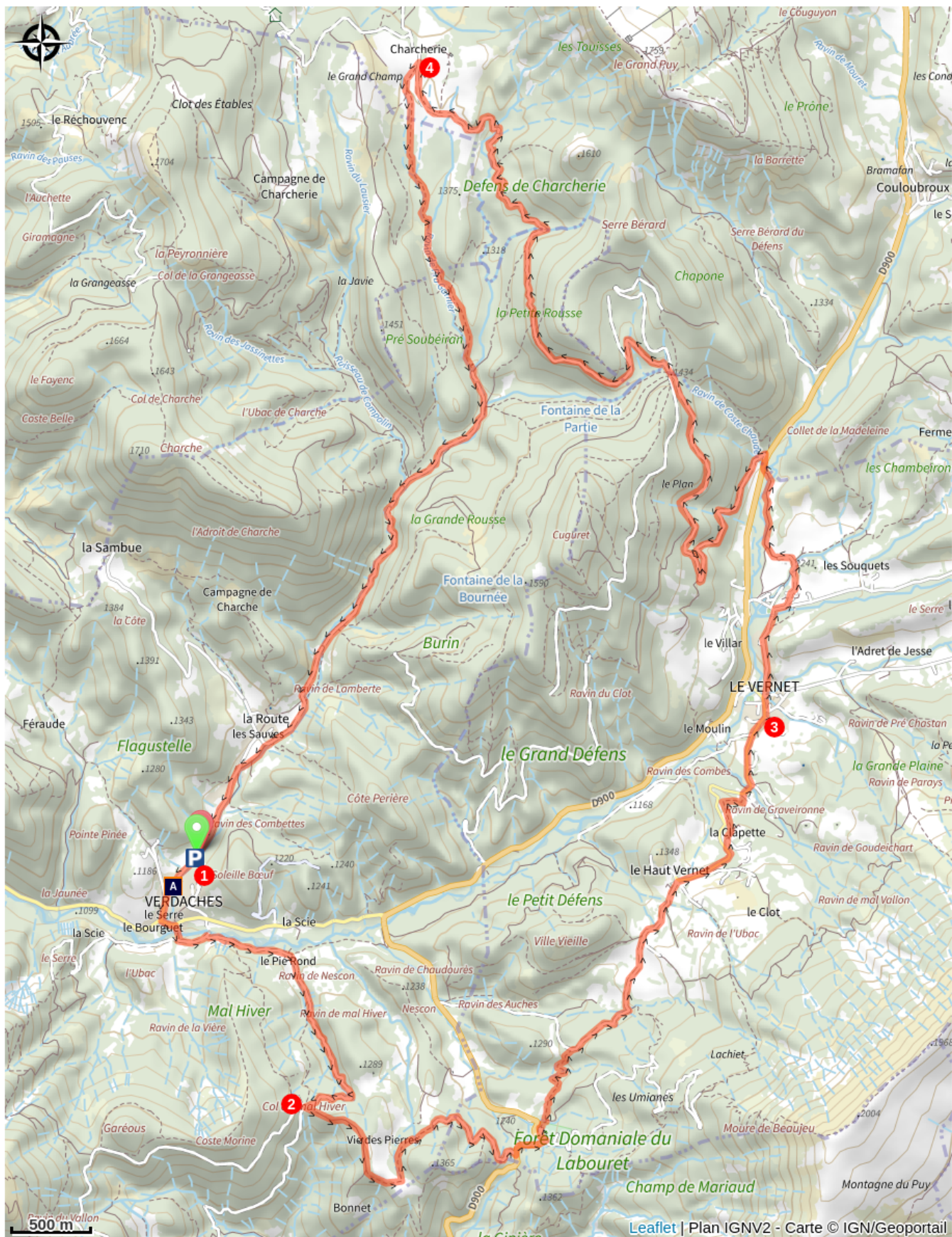
1. 🏠 **Verdaches parking randonnées** (1 140 m) - Revenir vers Verdaches et la route départementale en suivant le balisage VTT n° **13** commun avec la Grande Traversée VTT l'Alpes-Provence (🔴). A la route, prendre à gauche puis la passerelle à droite franchissant le Bès. Monter par la piste jusqu'au col du Mal Hiver.
2. 🏠 **Col du Mal Hiver** (1 263 m) - Quitter la Grande Traversée VTT l'Alpes-Provence et suivre à gauche le sentier balisé VTT n° **13** (🟡). Monter au sommet d'une petite colline et descendre par sentier et piste au col du Labouret. Prendre en face la piste pénétrant dans le parc Demontzey, rejoindre en traversée le hameau du Haut Vernet puis le village de Le Vernet (bar, restaurant).
3. 🏠 **Le Vernet** (1 200 m) - Continuer sur la petite route en rive gauche de la rivière. Passer devant la piscine, le camping Lou Passavous et par un chemin rejoindre la route départementale un peu plus haut. La traverser et suivre la piste en face. Monter par celle-ci pendant 7 km en passant par les carrefours de "La Chalose" et "La Petite Rousse" avant de rejoindre le col sous Charcherie.
4. 🏠 **Le Grand Champ** (1 420 m) - Prendre le sentier descendant à gauche dans le vallon. Il est commun avec la Grande Traversée VTT l'Alpes-Provence (🔴) et descend le vallon du Mardaric par un sentier, puis une piste en contrebas jusqu'à Verdaches.

Ce circuit fait partie du "Domaine VTT Provence Alpes".

Itinéraire inscrit au Plan Départemental de la Randonnée des Alpes de Haute-Provence.

 : Station service vélo (lavage, gonflage, fontaine à eau) à droite à l'entrée du village de Verdaches.

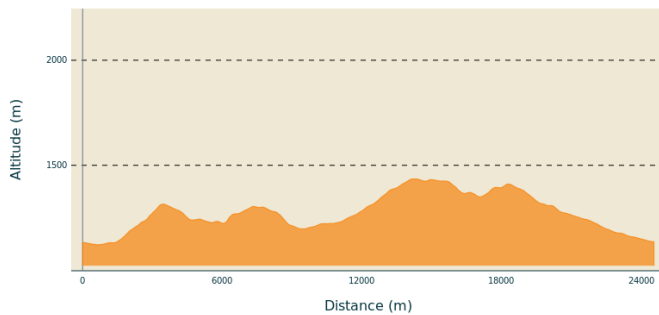
Sur votre chemin...



 Gîte de Flagustelle (A)

Toutes les informations pratiques

Profil altimétrique



Altitude min 1122 m
Altitude max 1435 m

Transports

Limitons les déplacements en voiture, pensons aux transports en commun et au covoiturage. Tous les transports en commun sur zou.maregionsud.fr

Accès routier

Depuis Seyne-les-Alpes (15 km), prendre la D900 en direction de Digne-les-Bains, puis la D900a jusqu'à Verdaches.

Depuis Digne-les-Bains (29 km), prendre la D900 en direction de Barcelonnette via le col du Labouret, puis la D900a jusqu'à Verdaches.

Parking conseillé

Parking départ randonnées, 300 m après le centre de Verdaches en direction de la Route.

Lieux de renseignement

Agence de Développement des Alpes de Haute-Provence
8 rue Bad-Mergentheim, 04005 Digne-les-Bains Cedex
<https://www.tourisme-alpes-haute-provence.com/>

Office de tourisme Blanche - Serre-Ponçon
Maison de Pays, 04140 Seyne-les-Alpes

info@blancheserreponcon-tourisme.com
Tel : +33 (0)4 92 35 11 00
<https://www.blancheserreponcon-tourisme.com/>



Sur votre chemin...



Gîte de Flagustelle (A)

Pour une étape ou pour un séjour au cœur du village de Verdaches, le gîte de Flagustelle vous accueille toute l'année dans l'ancienne école aménagée par la commune dans un souci de confort et de respect du patrimoine.

- salle à manger
- terrasse ensoleillée
- local à ski, séchoir
- 2 dortoirs 4 couchages, 1 dortoir 8 couchages
- 1 chambre double
- salles de bains privatives, draps fournis (à partir de 2 nuits)

Tél : +33 (0)6 62 16 19 47

<https://www.gite-flagustelle.com/>

Crédit photo : SA - CD Alpes de Haute-Provence