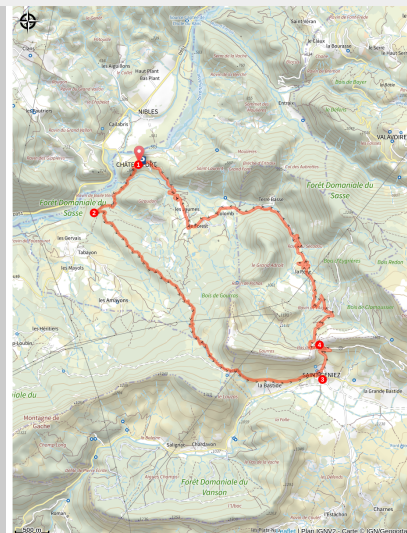


## Ravin de Terre Basse

Chateaufort



Ravin de Terre Basse (ADRI 04)

*Le panorama au nord sur le Dévoluy et les Écrins rivalise avec le sud sur le Haut-Verdon, la Sainte-Victoire et le Luberon.*

Cet itinéraire en boucle fait découvrir la partie sud des Hautes Terres de Provence. Après une montée sur un beau sentier ombragé (GR®653D), l'itinéraire bascule sur le village de St-Geniez. Une courte remontée jusqu'au Pas de l'Échelle permet d'atteindre le point culminant de la randonnée, puis une grande descente sur piste ramène à Châteaufort.

### Informations pratiques

Pratique : Randonnée pédestre

Durée : 5 h 30

Longueur : 15.1 km

Dénivelé positif : 730 m

Difficulté : Difficile

Type : Boucle







Thèmes : Histoire et patrimoine

# Itinéraire

Départ : Village de Châteaufort

Arrivée : Village de Châteaufort

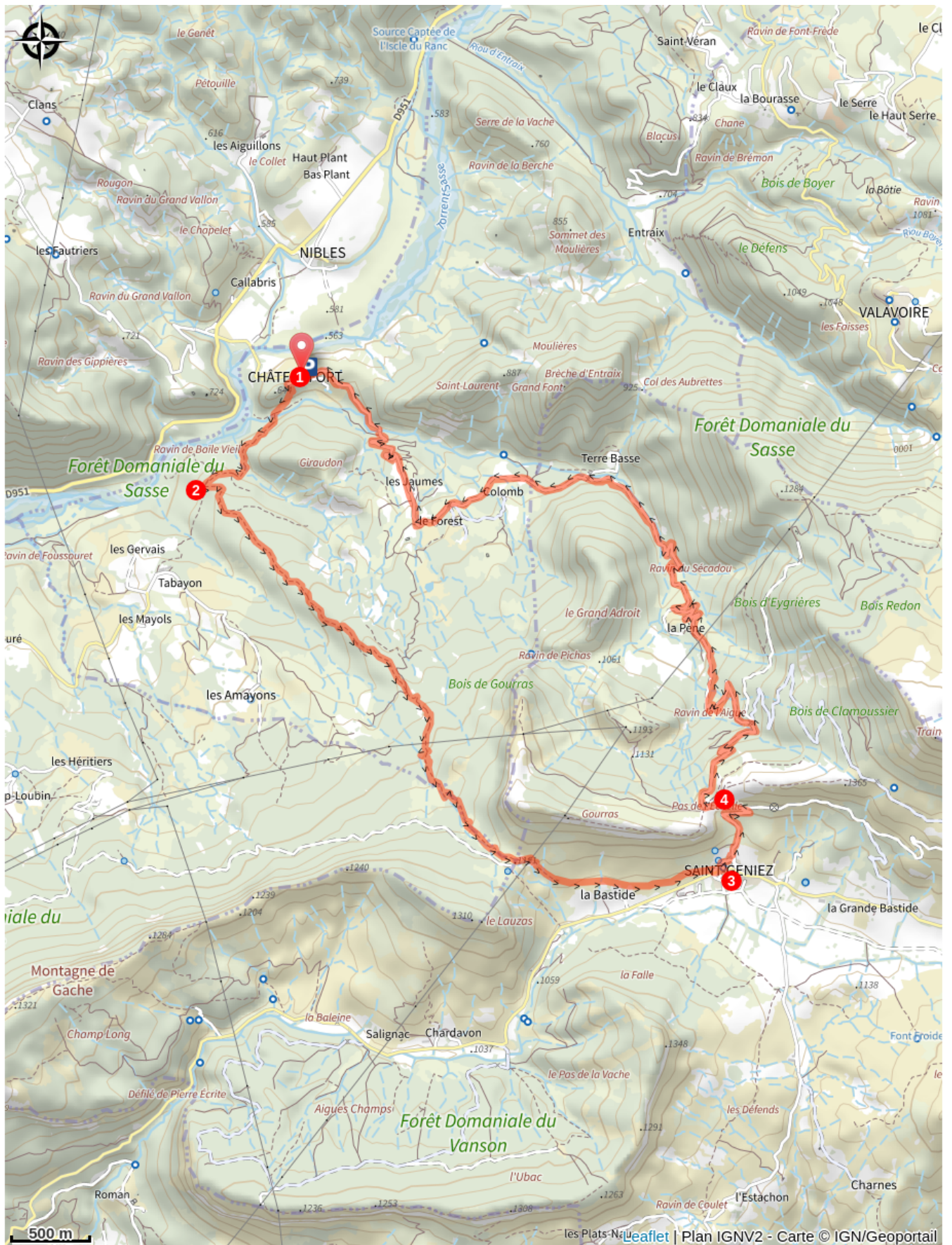
Balisage :  GR®  PR

1.  **Châteaufort** (640 m) - Du parking sous la mairie de Châteaufort, monter dans la partie haute du village et suivre à gauche le GR®653D (). Descendre entre les maisons pour atteindre après quelques lacets le ravin de la Pène. Traverser la passerelle puis franchir le ravin de Baïle Vieil et remonter en face jusqu'à une intersection.
2.  **L'Eschaillon** (650 m) - Prendre la piste de gauche qui continue en montant. Elle se transforme en sentier après une clairière. Plus haut, atteindre une crête et un pierrier sous des barres de rochers. Poursuivre jusqu'au col. Continuer sur le flanc sud de la montagne du Gourras pour atteindre le village de St-Geniez.
3.  **St-Geniez** (1 110 m) - De la place du village (), continuer à gauche de la fontaine. Après les dernières maisons, suivre la route goudronnée jusqu'au Pas de l'Echelle en passant au-dessus d'une jolie barre rocheuse (école d'escalade).
4.  **Pas de l'Echelle** (1 220 m) - Laisser à droite le sentier qui monte au sommet du Trainon et continuer la piste en descendant vers le ravin de Terre Basse. Après un gros kilomètre, laisser une piste forestière à droite et franchir la barrière qui marque l'entrée dans le domaine de la Pène. Passer successivement devant le couvent de la Pène, de Terre Basse et des Jaumes. Une petite route goudronnée ramène à Châteaufort.

*Itinéraire inscrit au Plan Départemental de la Randonnée des Alpes de Haute-Provence.*

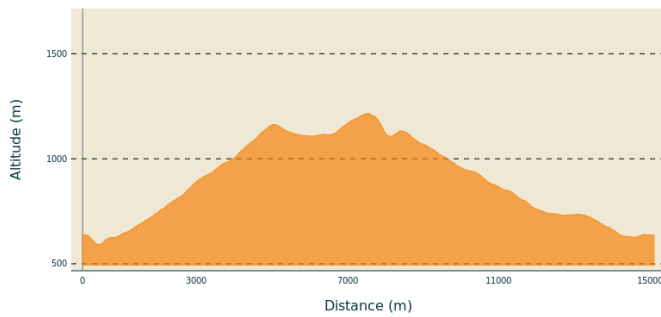


# Sur votre chemin...



# Toutes les informations pratiques

## Profil altimétrique



Altitude min 591 m  
Altitude max 1216 m

## Transports

Limitons les déplacements en voiture, pensons aux transports en commun et au covoiturage. Tous les transports en commun sur [zou.maregionsud.fr](http://zou.maregionsud.fr)

## Accès routier

Depuis Sisteron (14 km), prendre la D951 direction La Motte-du-Caire puis la D454 jusqu'à Châteaufort.

## Parking conseillé

Place à l'entrée du village, Châteaufort.

## Lieux de renseignement

Agence de Développement des Alpes de Haute-Provence  
8 rue Bad-Mergentheim, 04005 Digne-les-Bains Cedex  
<https://www.tourisme-alpes-haute-provence.com/>

Office de tourisme Sisteron Buëch  
1 Place de la République, 04200 Sisteron

[sisteron@sisteron-buech.fr](mailto:sisteron@sisteron-buech.fr)  
Tel : +33 (0)4 92 61 36 50  
<http://www.sisteron-buech.fr/>

