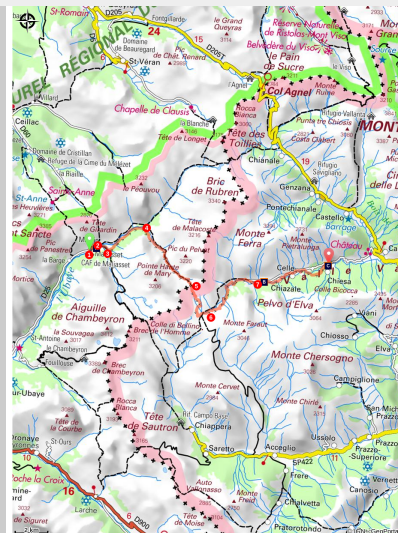


## GRP® Ubaye-Viso - Etape 1 : Maljasset - Chiesa di Bellino

Saint-Paul-sur-Ubaye



En chemin (Teddy Verneuil/AD04)



*Cette étape offre un véritable panel de couleurs, du noir profond de certaines roches au blanc des névés Elle passe par mille teintes changeantes selon l'orientation du randonneur, l'heure de la journée ou la qualité de la lumière.*

Depuis Maljasset, l'itinéraire remonte le Plan de Parouart puis le vallon de Chabrière jusqu'au col de l'Autaret. Il bascule ensuite en Italie et longe la Varaita di Bellino jusqu'à Chiesa di Bellino.

### Informations pratiques

Pratique : Randonnée itinérante

Durée : 7 h

Longueur : 24.6 km

Dénivelé positif : 1012 m

Difficulté : Difficile






Type : Itinérance

# Itinéraire

Départ : Maljasset, St Paul sur Ubaye

Arrivée : Chiesa di Bellino

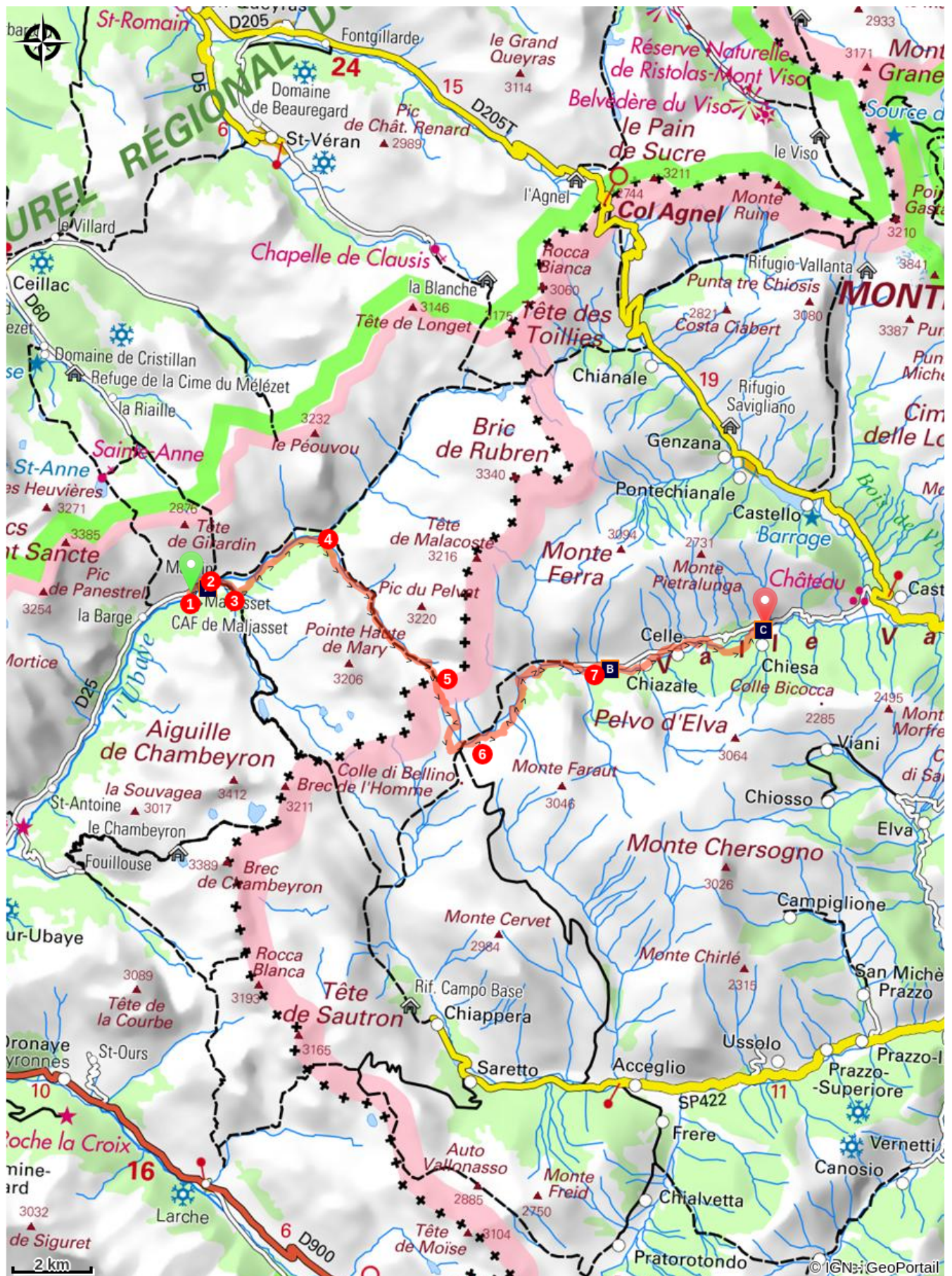
Balisage :  GRP®


1. Du parking, traverser le hameau de Maljasset par la rue principale () , dépasser le cimetière et l'église de Maurin en admirant au passage l'un des nombreux cadrans solaires de la vallée de l'Ubaye. Arriver à l'embranchement de Maurin.
2.  **Maurin** (1 926 m) - Descendre à droite en direction de l'Ubaye, traverser un pont et monter dans un mélézin jusqu'à l'intersection des Près du Bas.
3.  **Les Près du Bas** (1 957 m) - Quitter la piste et traverser à gué le torrent à gauche pour emprunter le sentier qui remonte l'Ubaye jusqu'au Plan de Parouart.
4.  **Plan de Parouart** (2 051 m) - Prendre à droite le sentier qui longe la forêt puis s'élève en lacets. A la sortie de la forêt, continuer à remonter le ravin de Chabrières dans des zones caillouteuses en franchissant trois ravins. A partir du rocher magmatique, le sentier devient meilleur et franchit un verrou glaciaire. Poursuivre la montée toujours en rive gauche jusqu'au col de l'Autaret.
5.  **Col de l'Autaret** (2 880 m) - Du col, descendre à droite dans les alpages jusqu'à la "Grange dell'Autaret".
6. **Grange dell'Autaret** (2 560 m) - Passer devant les premières batisses, traverser le torrent et prendre à gauche. Descendre le sentier en rive droite et franchir les gorges. Longer le torrent jusqu'à Santa Anna.
7. **Santa Anna** (1 830 m) - Suivre la route gourdonnée jusqu'à 200 m après la sortie du village de Chiazale. Entrer dans le village de Prafauchier et le traverser. A la sortie, traverser la route puis le torrent pour rejoindre à gauche un chemin qui conduit à Chiesa di Bellino.

*Itinéraire inscrit au Plan Départemental de la Randonnée des Alpes de Haute-Provence.*



# Sur votre chemin...



 Cadrans solaires (A)  
 Refuge Del Pelvo (C)

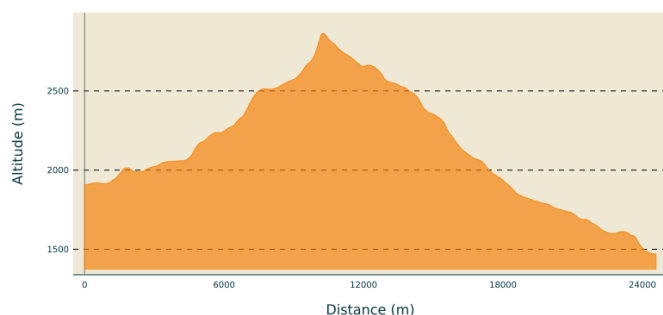
 Rifugio Melezè (B)

# Toutes les informations pratiques

## **Recommandations**

En Italie le balisage n'est pas conventionnel comme en France. Les marques sont de grande taille et de couleurs diverses même si le blanc et rouge domine.

## **Profil altimétrique**



Altitude min 1471 m  
Altitude max 2863 m

## **Lieux de renseignement**

Agence de Développement des Alpes  
de Haute-Provence  
8 rue Bad-Mergentheim, 04005 Digne-  
les-Bains Cedex  
<https://www.tourisme-alpes-haute-provence.com/>



Office de tourisme de Barcelonnette  
Place Frédéric Mistral, 04400  
Barcelonnette

[info@barcelonnette.com](mailto:info@barcelonnette.com)  
Tel : +33 (0)4 92 81 04 71  
<http://www.ubaye.com/>



# Sur votre chemin...

---



## Cadrans solaires (A)

Les cadrans solaires sont nombreux dans la vallée de l'Ubaye, comme dans toutes les Alpes du sud. Dès le XVIIIème siècle, l'art antique du gnomon (tige verticale qui projette son ombre sur le cadran) se développa sur ce territoire à l'ensoleillement généreux. Les cadrans restèrent, jusqu'à la généralisation de l'horloge mécanique à la fin du XIXème siècle, le seul moyen efficace pour connaître l'heure. Souvent accompagnés d'une maxime ou d'un dicton qui appelle à la sagesse du lecteur, certains cadrans sont de véritables oeuvres d'art.

Crédit photo : Bertrand Bodin

---



## Rifugio Melezè (B)

Le Refuge Melezè se trouve à Bellino à 1 812 mètres d'altitude, à côté du Hameau de Saint-Anne. L'édifice était autrefois une caserne militaire. Elle a été reconstruite entièrement en bois et en pierre.

Tel: +39 0175 956410  
+39 329 6111543

Email: meleze@meleze.it

<https://www.meleze.it>

Crédit photo : DR

---



## Refuge Del Pelvo (C)

**Trattoria del Pelvo Borgata**  
Chiesa n.40 - 12020 BELLINO (cn)  
Tel. +39 175 956026

Email : trattoriadelpelvo.bellino@gmail.com

<http://www.ghironda.com/vvaraita/pages/956026.htm>

Crédit photo : DR

---