

GRP® Ubaye-Viso - Etape 2 : Chiesa di Bellino - Pontechianale et Chianale



Le Viso depuis le col de Battagliola (CDRP 04)

Depuis Chiesa, l'itinéraire franchit le Colle della Battagliola (2 248 m), traverse Pontchianale pour arriver à Chianale le long de la Varaïta di Chianale.

L'itinéraire débute par une montée raide jusqu'au col, parsemée de nombreuses maisons en pierres sèches. Il descend ensuite dans les alpages puis en forêt, traverse Pontechianale et longe la rivière jusqu'à Chianale.

Informations pratiques

Pratique : Randonnée itinérante

Durée : 5 h 30

Longueur : 11.8 km

Dénivelé positif : 1008 m

Difficulté : Difficile

Type : Itinérance

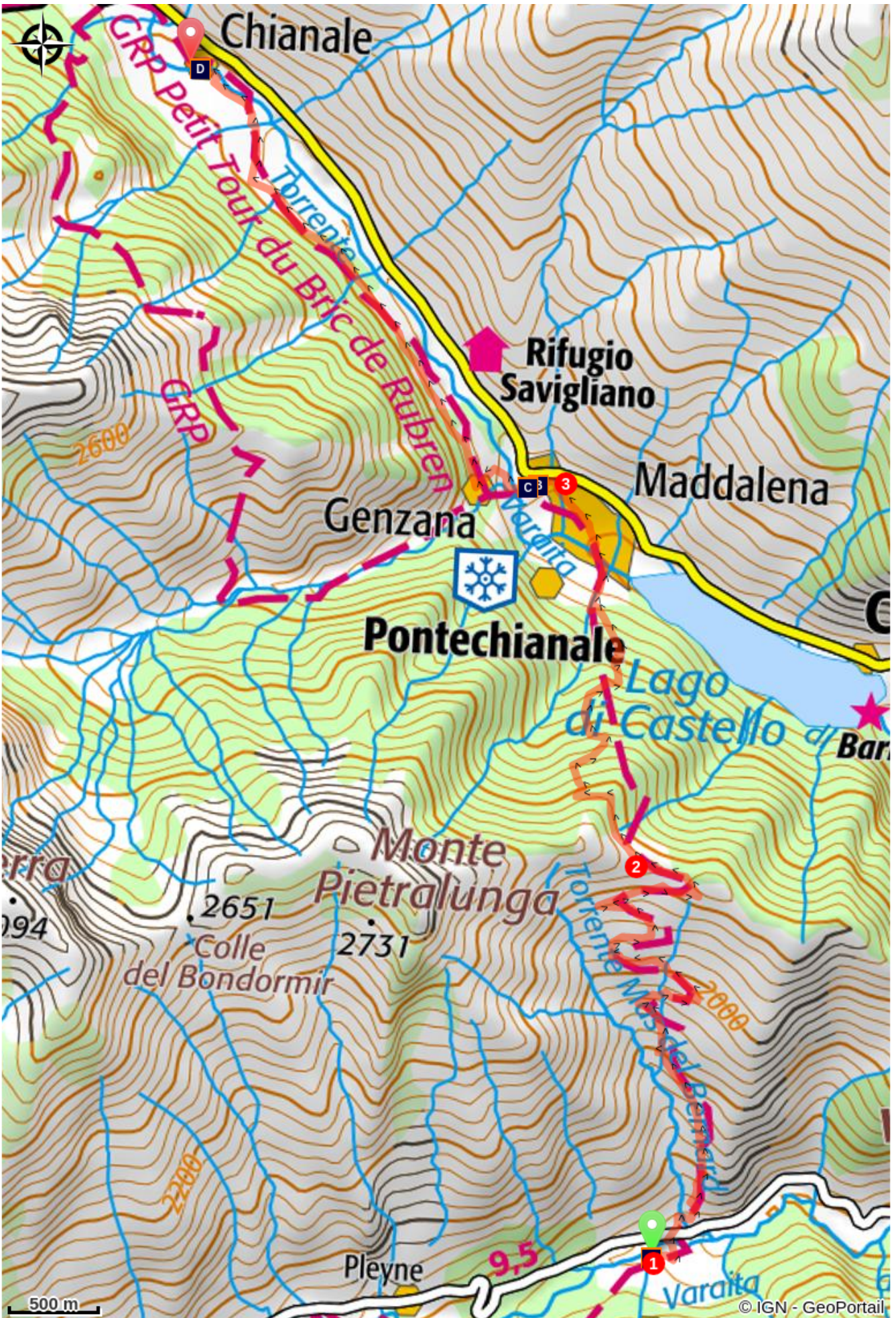
Itinéraire

Départ : Chiesa di Bellino



Arrivée : Chianale

1. **Chiesa di Bellino** (1 480 m) - Traverser le village puis descendre pour traverser la route et monter au Mas del Bernard. La montée est raide dès le départ jusqu'à la piste (Grange Espeira 1 900 m). Monter au col par de grands lacets.
2. **Colletto della Battagliola** (2 248 m) - Emprunter la descente raide jusqu'au camping de Pontechianale. Du carrefour, prendre à gauche le long du camping (pas de balisage). Après 100 m, prendre le pont à gauche et traverser Pontechianale.
3. **Pontechianale** (1 640 m) - En haut du village (Genzana), traverser le pont et suivre la route goudronnée sur 150 m. Descendre le chemin à gauche, traverser à nouveau la rivière et suivre la piste raide jusqu'à l'intersection. Tourner à droite et suivre le chemin traversant les champs et arriver à Chianale en longeant la rivière en rive droite.

Sur votre chemin...



 Refuge Del Pelvo (A)
 Rifugio Savigliano (C)

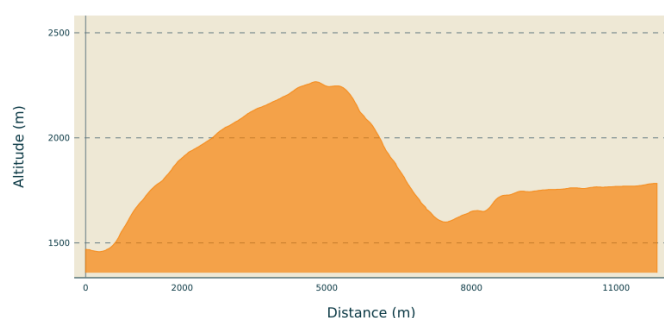
 B&B La Liero (B)
 Laghi Blu Posto Tappa GTA (D)

Toutes les informations pratiques

Recommandations

En Italie le balisage n'est pas conventionnel comme en France. Les marques sont de grande taille et de couleurs diverses même si le blanc et rouge domine.

Profil altimétrique



Altitude min 1458 m
Altitude max 2267 m

Lieux de renseignement

Agence de Développement des Alpes
de Haute-Provence
8 rue Bad-Mergentheim, 04005 Digne-
les-Bains Cedex
<https://www.tourisme-alpes-haute-provence.com/>



Office de tourisme de Barcelonnette
Place Frédéric Mistral, 04400
Barcelonnette

info@barcelonnette.com
Tel : +33 (0)4 92 81 04 71
<http://www.ubaye.com/>

Sur votre chemin...



Refuge Del Pelvo (A)

Trattoria del Pelvo Borgata
Chiesa n.40 - 12020 BELLINO (cn)
Tel. +39 175 956026

Email : trattoriadelpelvo.bellino@gmail.com

<http://www.ghironda.com/vvaraita/pages/956026.htm>

Crédit photo : DR



B&B La Liero (B)

Bed & Breakfast La Liero

Situé à Pontechianale, dans le paisible village de Genzana, dans une maison de montagne typique entièrement rénovée en respectant les caractéristiques architecturales du lieu et en préservant la chaleur et l'atmosphère des "cabanes" alpines. Equipé de tout confort, il dispose de 3 chambres doubles - chacune avec salle de bain privée.

Frazione Genzana, 41 - 12020 PONTECHIANALE (cn)
Tel. (+39) 0175 950103 - (+39) 340 2301320

Email : origlianadia@gmail.com

<http://www.ghironda.com/vvaraita/pages/950103.htm>

Crédit photo : DR



Rifugio Savigliano (C)

Rifugio Savigliano

Pontechianale
Haute vallée de la Varaita

Tel (+39) 0175950178, (+39) 0172711281, (+39) 3478119571

Email : rifugiosavigliano@caisavigliano.it

www.ghironda.com/vvaraita/pages/950178.htm

Ouvert de juin à septembre et tous les autres week-ends de l'année sur réservation.

Crédit photo : DR



Laghi Blu Posto Tappa GTA (D)

Bar restaurant
6 chambres de type refuge

Via Maestra 25 - Frazione Chianale
12020 PONTECHIANALE (cn)
Tel : +(39) 0175 950189 ou (+39) 320 8847853

www.ghironda.com/vvaraita/pages/950189.htm

Crédit photo : DR