
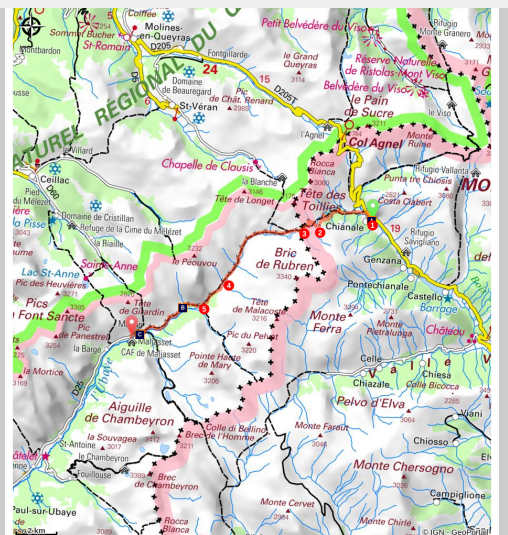


## GRP® Ubaye-Viso - Etape 3 : Chianale - Maljasset

Saint-Paul-sur-Ubaye



Lac Bleu (Bertrand Bodin)



*Cette troisième et dernière étape vous conduira de Chianale à Maljasset via le Col du Longet.*

Depuis Chianale, l'itinéraire monte jusqu'au col du Longet. Autour de ce dernier, de nombreux lacs de montagne sont à découvrir. Le dernier, le lac du longet, est aussi la source de l'Ubaye.

### Informations pratiques

Pratique : Randonnée itinérante

Durée : 6 h

Longueur : 18.2 km

Dénivelé positif : 921 m

Difficulté : Difficile





Type : Itinérance

# Itinéraire

Départ : Chianale

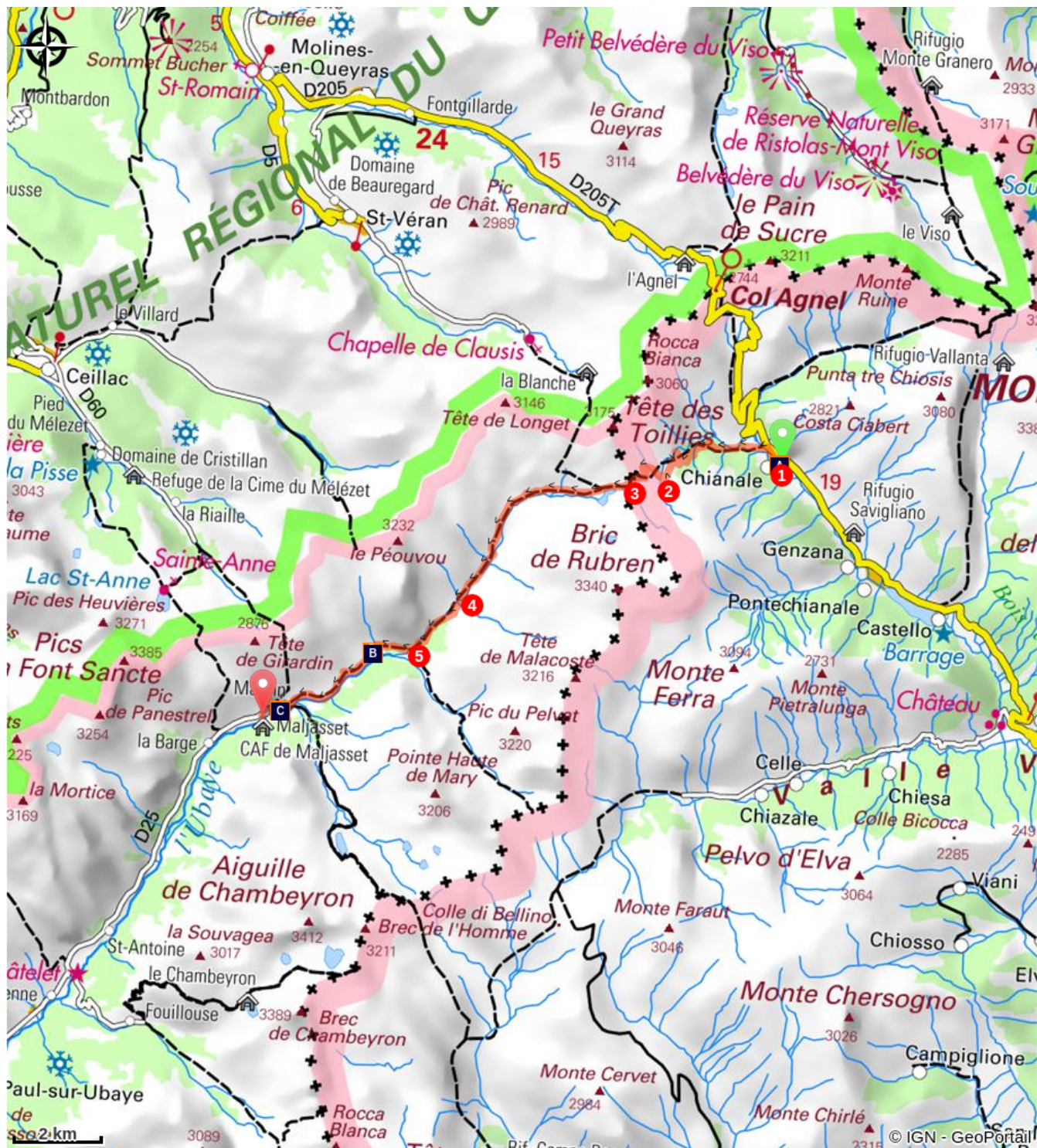
Arrivée : Maljasset, St Paul sur Ubaye



Balisage :  GRP®

1. **Chianale** (1 797 m) - Sortir du village par la route du col Agnel. Prendre à gauche la petite route qui traverse la rivière. Au deuxième pont, suivre le sentier qui monte à gauche, d'abord en forêt puis en alpages. Passer par les Granges dell Antolina et atteindre le lac Bleu.
2. **Lac Bleu** (2 520 m) - Franchir le déversoir du lac et poursuivre dans le vallon en amont. A l'intersection, aller à gauche, traverser le torrent et monter en lacets dans les barres rocheuses jusqu'au col du Longet.
3.  **Col du Longet** (2 665 m) - Longer les lacs supérieurs par la droite et suivre le sentier dans les alpages en rive droite de l'Ubaye (). La descente est longue et la pente douce. Franchir deux verrous glaciaires et rejoindre une passerelle.
4.  **Passerelle de la Blave** (2 196 m) - La franchir et poursuivre la descente en rive gauche jusqu'à une nouvelle passerelle.
5.  **Le Ga** (2 090 m) - Contourner le Plan de Parouart par la droite et atteindre le hameau de Combe Brémont. Le traverser et rejoindre Maljasset par la route.

*Itinéraire inscrit au Plan Départemental de la Randonnée des Alpes de Haute-Provence.*

# Sur votre chemin...



-  Laghi Blu Posto Tappa GTA (A)
-  Cadrans solaires (C)

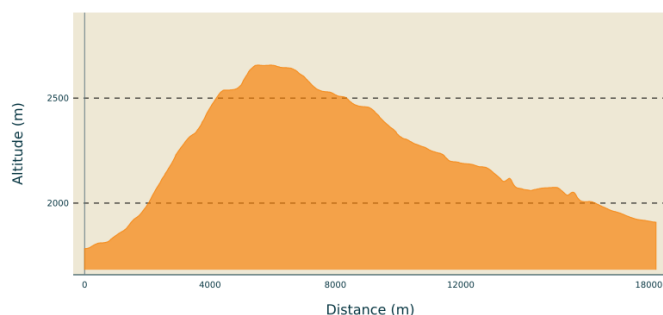
-  Lac de Parouart (B)

# Toutes les informations pratiques

## **Recommandations**

En Italie le balisage n'est pas conventionnel comme en France. Les marques sont de grande taille et de couleurs diverses même si le blanc et rouge domine.

## **Profil altimétrique**



Altitude min 1783 m  
Altitude max 2657 m

## **Lieux de renseignement**

Agence de Développement des Alpes  
de Haute-Provence  
8 rue Bad-Mergentheim, 04005 Digne-  
les-Bains Cedex  
<https://www.tourisme-alpes-haute-provence.com/>



Office de tourisme de Barcelonnette  
Place Frédéric Mistral, 04400  
Barcelonnette

[info@barcelonnette.com](mailto:info@barcelonnette.com)  
Tel : +33 (0)4 92 81 04 71  
<http://www.ubaye.com/>

# Sur votre chemin...

---



## Laghi Blu Posto Tappa GTA (A)

Bar restaurant  
6 chambres de type refuge

Via Maestra 25 - Frazione Chianale  
12020 PONTECHIANALE (cn)  
Tel : +(39) 0175 950189 ou (+39) 320 8847853

[www.ghironda.com/vvaraita/pages/950189.htm](http://www.ghironda.com/vvaraita/pages/950189.htm)

Crédit photo : DR

---



## Lac de Parouart (B)

Si les gens d'ici disent encore "lac" de Parouart, c'est que cette grande étendue plane était encore un véritable lac au début du XXème siècle. Furieusement engorgé par les alluvions du béal de Parouart au nord et le ravin de Chabrière au sud, le coup de grâce lui a été donné par un orage violent qui l'a définitivement comblé dans les années 1930.

Crédit photo : DR

---



## Cadrans solaires (C)

Les cadrans solaires sont nombreux dans la vallée de l'Ubaye, comme dans toutes les Alpes du sud. Dès le XVIIIème siècle, l'art antique du gnomon (tige verticale qui projette son ombre sur le cadran) se développa sur ce territoire à l'ensoleillement généreux. Les cadrans restèrent, jusqu'à la généralisation de l'horloge mécanique à la fin du XIXème siècle, le seul moyen efficace pour connaître l'heure. Souvent accompagnés d'une maxime ou d'un dicton qui appelle à la sagesse du lecteur, certains cadrans sont de véritables oeuvres d'art.

Crédit photo : Bertrand Bodin