

GRP® Ubaye-Viso - Etape 1 : Maljasset - Chiappera

Saint-Paul-sur-Ubaye



Grange Collet (CDRP 04)

Une étape magnifique entre la Haute-Ubaye et la vallée de Maira.

Depuis Maljasset, on remonte le sublime vallon de Mary. Une fois le col franchi, la descente côté italien permet de découvrir les granges typiques, et un paysage à couper le souffle.

Informations pratiques

Pratique : Randonnée itinérante

Durée : 5 h

Longueur : 15.3 km

Dénivelé positif : 733 m

Difficulté : Difficile






Type : Itinérance

Itinéraire

Départ : Maljasset, St-Paul-sur-Ubaye

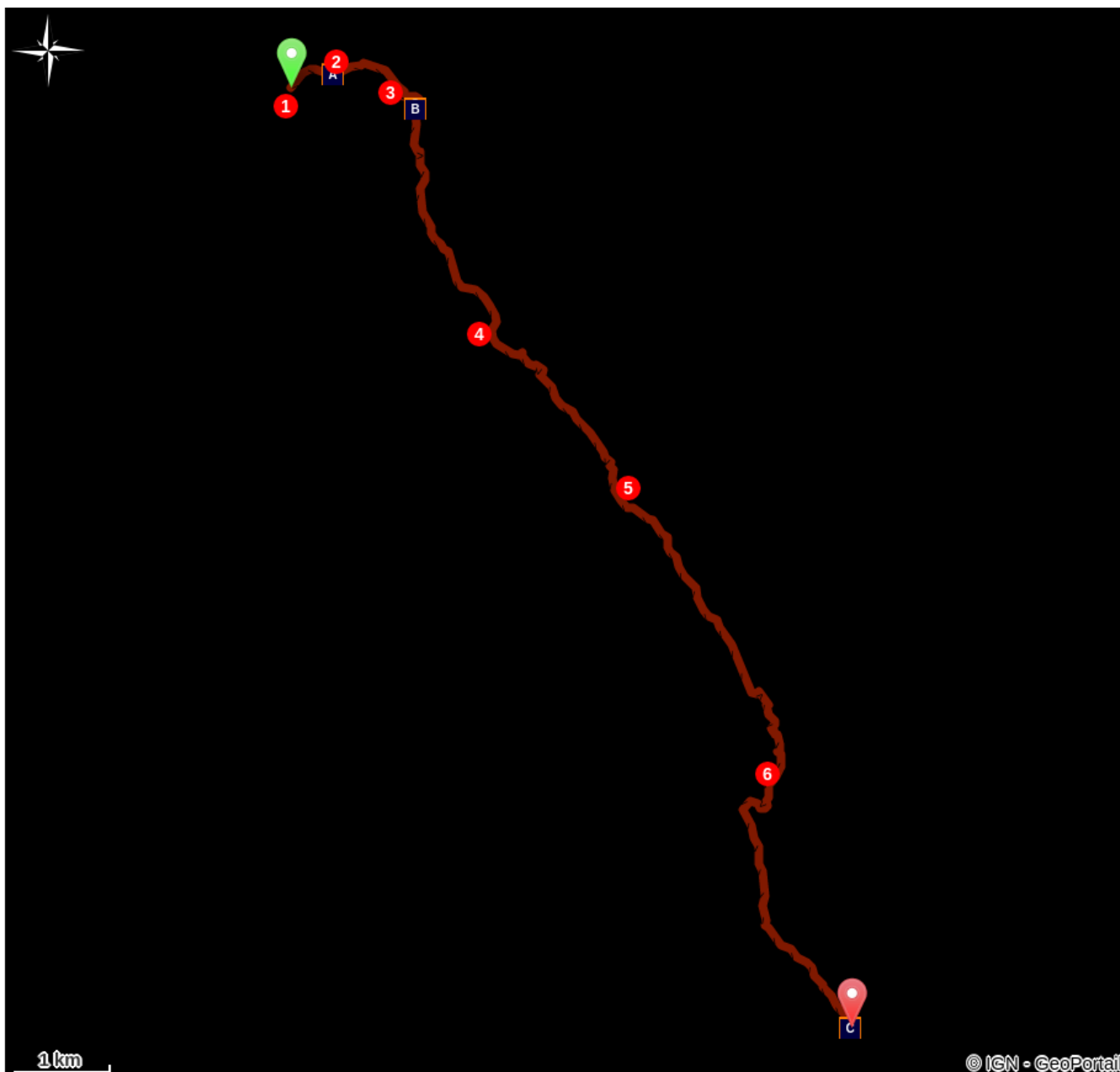
Arrivée : Chiappera


Balisage :  GRP®

1. Du parking, traverser le hameau de Maljasset par la rue principale () , dépasser le cimetière et l'église de Maurin pour atteindre l'embranchement de Maurin.
2.  **Maurin** (1 926 m) - Descendre à droite en direction de l'Ubaye, traverser un pont et monter dans un mélézin jusqu'à l'intersection des Près du bas.
3.  **Les Près du Bas** (1 957 m) - Prendre la direction du col de Mary et remonter la piste, qui se transforme en sentier et débouche dans le vallon de Mary. Continuer sur le sentier et remonter le vallon en restant sur le sentier principal, dépasser une première cabane de berger (la bergerie inférieure de Mary), puis arriver au carrefour de la bergerie supérieure de Mary.
4.  **Bergerie supérieure de Mary** (2 371m) - Continuer tout droit en direction du col de Mary, que l'on atteint après un long faux plat montant.
5.  **Col de Mary** (2 640m) - Descendre dans le Valle de Maurin jusqu'à un long replat, le traverser pour se retrouver en rive droite du torrent. Suivre le sentier jusqu'à Grange Collet.
6. **Grange Collet** (2 060 m) - Au carrefour des pistes, continuer dans la même direction en contournant la croix par la gauche. Descendre par la piste en terre en rive droite jusqu'au refuge de Campo base.

Itinéraire inscrit au Plan Départemental de la Randonnée des Alpes de Haute-Provence.

Sur votre chemin...



-  Cadrans solaires (A)
-  Refuge Campo Base (C)

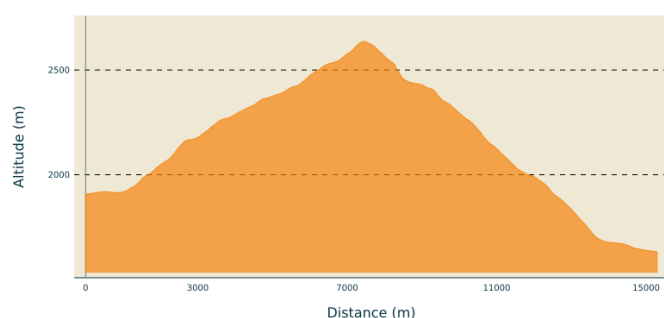
 Marbre de Maurin (B)

Toutes les informations pratiques

Recommandations

En Italie le balisage n'est pas conventionnel comme en France. Les marques sont de grande taille et de couleurs diverses même si le blanc et rouge domine.

Profil altimétrique



Altitude min 1632 m
Altitude max 2636 m

Lieux de renseignement

Agence de Développement des Alpes
de Haute-Provence
8 rue Bad-Mergentheim, 04005 Digne-
les-Bains Cedex

info@ad04.fr

Tel : +33 (0)4 92 31 57 29

<https://www.tourisme-alpes-haute-provence.com/>



Office de tourisme de Barcelonnette
Place Frédéric Mistral, 04400
Barcelonnette

info@barcelonnette.com

Tel : +33 (0)4 92 81 04 71

<http://www.ubaye.com/>

Sur votre chemin...



Cadrans solaires (A)

Les cadrans solaires sont nombreux dans la vallée de l'Ubaye, comme dans toutes les Alpes du sud. Dès le XVIIIème siècle, l'art antique du gnomon (tige verticale qui projette son ombre sur le cadran) se développa sur ce territoire à l'ensoleillement généreux. Les cadrans restèrent, jusqu'à la généralisation de l'horloge mécanique à la fin du XIXème siècle, le seul moyen efficace pour connaître l'heure. Souvent accompagnés d'une maxime ou d'un dicton qui appelle à la sagesse du lecteur, certains cadrans sont de véritables oeuvres d'art.

Crédit photo : Bertrand Bodin



Marbre de Maurin (B)

Juste avant de traverser l'Ubaye, le regard est attiré par un trou dans le flanc de la montagne. C'est l'ancienne carrière de marbre de l'Alpet, qui fut exploitée jusqu'à la moitié du XXème siècle. Les conditions de travail étaient très dures pour les ouvriers, en majorité des Italiens dont le courrier transitait par la boîte aux lettres du col de Mary. Le socle du tombeau de Napoléon aux Invalides ou encore le grand escalier de l'Opéra Garnier de Paris sont réalisés en marbre vert de Maurin.

Crédit photo : SA - CD Alpes de Haute-Provence



Refuge Campo Base (C)

Le Refuge Campo Base se trouve dans la haute Vallée de Maira à 1 650 mètres d'altitude, aux pieds des parois rocheuses du Groupe Castello-Provenzale et des Cascades de Stroppia, lieu privilégié pour la randonnée, le VTT, l'escalade, l'alpinisme, le ski-alpinisme et le ski de fond, ou simplement pour se relaxer au cœur d'un vrai paradis naturel.

Tel : (+39) 334 8416041

Email : info@campobaseacceglio.it

<http://www.campobaseacceglio.it/fr>

Crédit photo : DR