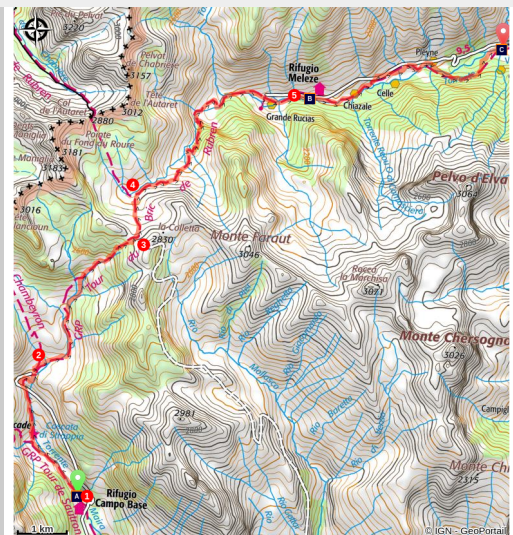



GRP® Ubaye-Viso - Etape 2 : Chiappera - Chiesa di Bellino



Monte Bellino (CDRP 04)

Cette étape entièrement italienne vous mènera du refuge Campo Base à Chiappera dans la Maira jusqu'à Chiesa di Bellino dans la Varaita.

Depuis le refuge Campo Base, l'itinéraire remonte le vallon de Maurin jusqu'au Colle di Bellino (2 804 m), puis descend dans la vallée de la Varaita di Bellino jusqu'à Chiesa di Bellino.

Informations pratiques

Pratique : Randonnée itinérante

Durée : 7 h

Longueur : 20.3 km

Dénivelé positif : 1173 m

Difficulté : Difficile

Type : Itinérance

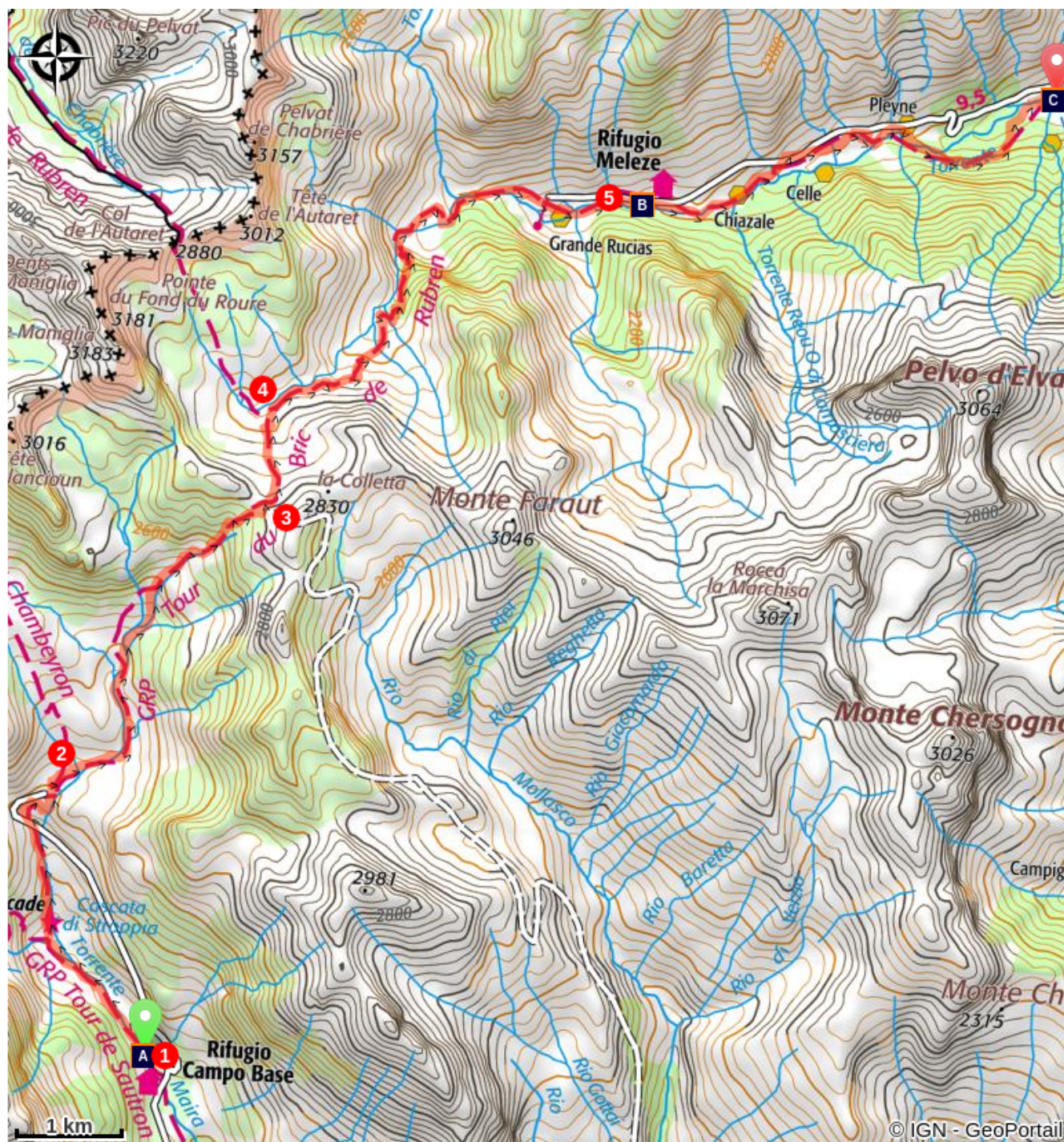
Itinéraire

Départ : Chiappera

Arrivée : Chiesa di Bellino

1. **Refuge Campo Base** (1 650 m) - Reprendre le même itinéraire que la veille jusqu'au carrefour de pistes de la Grange Collet.
2. **Grange Collet** (2 060 m) - Monter au-dessus des granges jusqu'au carrefour des cols Maurin et Bellino. Prendre la piste de droite pour longer le torrent en rive droite. Au niveau du gué sur la piste, continuer tout droit sur le sentier jusqu'à une passerelle. La traverser et poursuivre la remontée du torrent en rive gauche, puis suivre le balisage rouge et blanc. A la croisée de deux torrents (2 260 m) au dessus de la grange Borre, prendre celui de droite en restant sur la croupe herbeuse. Monter jusqu'au Colle di Bellino.
3. **Colle di Bellino** (2 804 m) - Descendre par la droite et atteindre un carrefour au niveau de la Grange dell'Autaret.
4. **Grange dell'Autaret** (2 560 m) - Descendre le sentier en rive droite et franchir les gorges. Longer le torrent jusqu'à Santa Anna.
5. **Santa Anna** (1 830 m) - Suivre la route gourdonnée jusqu'à 200 m après la sortie du village de Chiazale. Entrer dans le village de Prafauchier et le traverser. A la sortie, traverser la route puis le torrent pour rejoindre à gauche un chemin qui conduit à Chiesa di Bellino.

Sur votre chemin...



-  Refuge Campo Base (A)
-  Refuge Del Pelvo (C)

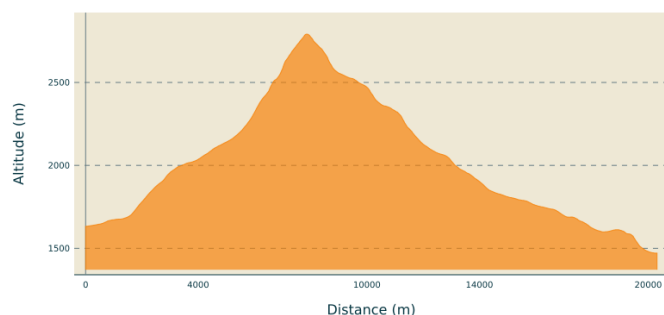
-  Rifugio Melezè (B)

Toutes les informations pratiques

Recommandations

En Italie le balisage n'est pas conventionnel comme en France. Les marques sont de grande taille et de couleurs diverses même si le blanc et rouge domine.

Profil altimétrique



Altitude min 1471 m
Altitude max 2791 m

Lieux de renseignement

Agence de Développement des Alpes
de Haute-Provence
8 rue Bad-Mergentheim, 04005 Digne-
les-Bains Cedex
<https://www.tourisme-alpes-haute-provence.com/>



Office de tourisme de Saint-André-les-
Alpes - Barrême
Place Marcel Pastorelli, 04170 Saint-
André-les-Alpes
contact@verdontourisme.com
Tel : +33 (0)4 92 89 02 39
<http://www.verdontourisme.com>

Sur votre chemin...



Refuge Campo Base (A)

Le Refuge Campo Base se trouve dans la haute Vallée de Maira à 1 650 mètres d'altitude, aux pieds des parois rocheuse du Groupe Castello-Provenzale et des Cascades de Stroppia, lieu privilégié pour la randonnée, le VTT, l'escalade, l'alpinisme, le ski-alpinisme et le ski de fond, ou simplement pour se relaxer au cœur d'un vrai paradis naturel.

Tel : (+39) 334 8416041

Email : info@campobaseacceglio.it

<http://www.campobaseacceglio.it/fr>

Crédit photo : DR



Rifugio Melezè (B)

Le Refuge Melezè se trouve à Bellino à 1 812 mètres d'altitude, à côté du Hameau de Saint-Anne. L'édifice était autrefois une caserne militaire. Elle a été reconstruite entièrement en bois et en pierre.

Tel: +39 0175 956410
+39 329 6111543

Email: meleze@meleze.it

<https://www.meleze.it>

Crédit photo : DR



Refuge Del Pelvo (C)

Trattoria del Pelvo Borgata

Chiesa n.40 - 12020 BELLINO (cn)

Tel. +39 175 956026

Email : trattoriadelpelvo.bellino@gmail.com

<http://www.ghironda.com/vvaraita/pages/956026.htm>

Crédit photo : DR