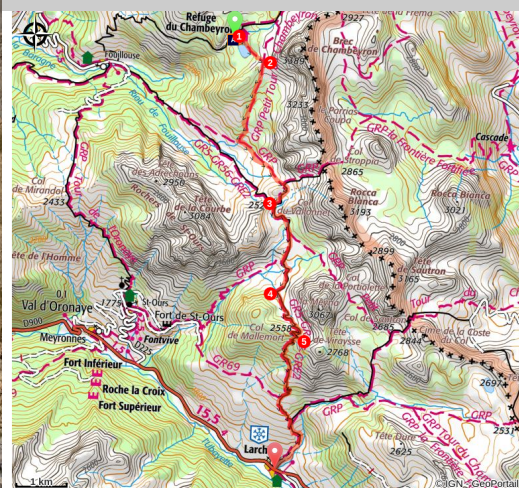


GRP® Ubaye-Viso - Etape 4 : Refuge du Chambeyron - Larche

Saint-Paul-sur-Ubaye



Lac Premier (FE - CD Alpes de Haute-Provence)



Cette étape vous fera découvrir une grande partie des fortifications utilisées lors de la bataille de juin 1940, durant laquelle l'armée française a tenu en respect les bataillons italiens.

Depuis le refuge du Chambeyron, le sentier monte au Pas de la Couletta, traverse les vallons de Plate Lombarde et du Vallonnet pour atteindre les fortifications de Viraysse, de Mallemort et de Larche.

Informations pratiques

Pratique : Randonnée itinérante

Longueur : 13.0 km

Dénivelé positif : 534 m

Difficulté : Difficile








Type : Itinérance

Itinéraire

Départ : Refuge du Chambeyron, St Paul sur Ubaye

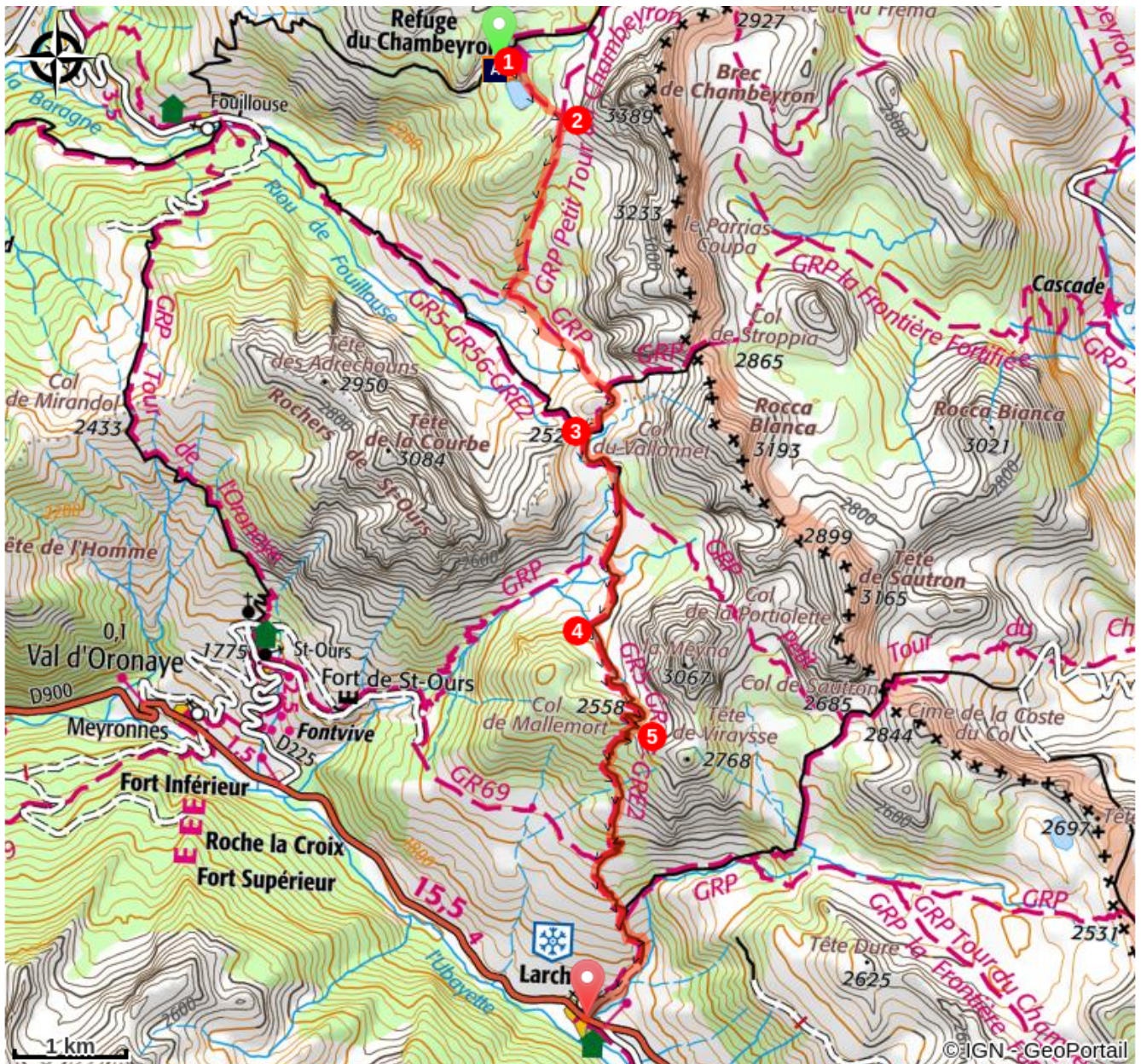
Arrivée : Larche, Val d'Oronaye

Balisage :  GRP®  GR®

1.  **Refuge du Chambeyron** (2 626 m) - Descendre vers le lac Premier, traverser le torrent puis monter au Pas de la Couletta par un chemin à flanc ().
2.  **Pas de La Couletta** (2 752 m) - Descendre par un chemin serpentant parmi les nombreuses marmottes. Passer devant la cabane du berger et atteindre le carrefour du "Vallon des Aoupets" (2 350 m). Laisser à droite le chemin qui va à Fouillouse, monter à gauche et déboucher à un petit col (Vallon de Plate Lombarde, 2 540 m). Prendre à droite et atteindre un nouveau col.
3.  **Col du Vallonnet** (2 524 m) - Suivre le GR®5-56 à gauche (). Au carrefour "Lac du Vallonnet inférieur" (2 450 m), descendre à droite et prendre à gauche à la bifurcation "Le Vallonnet" (2 390 m). Traverser le Riou du Pinet puis rejoindre la piste militaire de Viraysse.
4.  **Route militaire de Viraysse** (2 361 m) - Monter à gauche, passer aux baraquements de Viraysse et atteindre le col de Mallemort.
5.  **Col de Mallemort** (2 558 m) - Descendre sur le versant sud, suivre le GR®5-56 jusqu'à Larche.

Itinéraire inscrit au Plan Départemental de la Randonnée des Alpes de Haute-Provence.

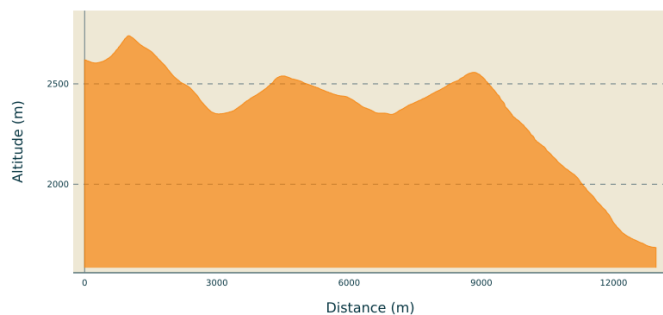
Sur votre chemin...



 Refuge du Chambeyron (A)

Toutes les informations pratiques

Profil altimétrique



Altitude min 1684 m
Altitude max 2740 m

Lieux de renseignement

Agence de Développement des Alpes
de Haute-Provence
8 rue Bad-Mergentheim, 04005 Digne-
les-Bains Cedex
<https://www.tourisme-alpes-haute-provence.com/>



Office de tourisme de Barcelonnette
Place Frédéric Mistral, 04400
Barcelonnette
info@barcelonnette.com
Tel : +33 (0)4 92 81 04 71
<http://www.ubaye.com/>

Sur votre chemin...



Refuge du Chambeyron (A)

A côté du bâtiment d'origine en bois (le refuge Jean Coste, construit en 1926) se trouve le refuge du Chambeyron. Il est situé sous la face imposante du Brec de Chambeyron (3 389 m), au-dessus du lac Premier et à proximité de nombreux autres lacs glaciaires. Au milieu d'agréables pelouses fleuries ce site préservé est accueillant. Il est possible de dormir et de se restaurer sur place. Le refuge compte 54 places. Il est gardé de début juin à fin septembre et ouvert sur réservation au printemps. Tel : +33 (0)4 92 84 33 83
www.refugeduchambeyron.ffcam.fr

Crédit photo : SA - CD Alpes de Haute-Provence