

## GRP® Ubaye-Viso - Etape 4 : Refuge du Chambeyron - Saint- Ours

Saint-Paul-sur-Ubaye



Lac Premier (FE - CD Alpes de Haute-Provence)



*Cette dernière étape permet de revenir à Saint-Ours par le hameau de Fouillouse et le col de Mirandol.*

Depuis le refuge du Chambeyron, le sentier descend à Fouillouse. Il remonte ensuite dans les bois et les pâturages jusqu'au col de Mirandol. La descente sur Saint-Ours se fait aisément en franchissant plusieurs vallons. Remarquer la chapelle du vieux Saint-Ours avant d'arriver au hameau.

### Informations pratiques

Pratique : Randonnée itinérante

Durée : 5 h

Longueur : 13.8 km

Dénivelé positif : 530 m

Difficulté : Difficile






Type : Itinérance

# Itinéraire

Départ : Refuge du Chambeyron, St Paul sur Ubaye

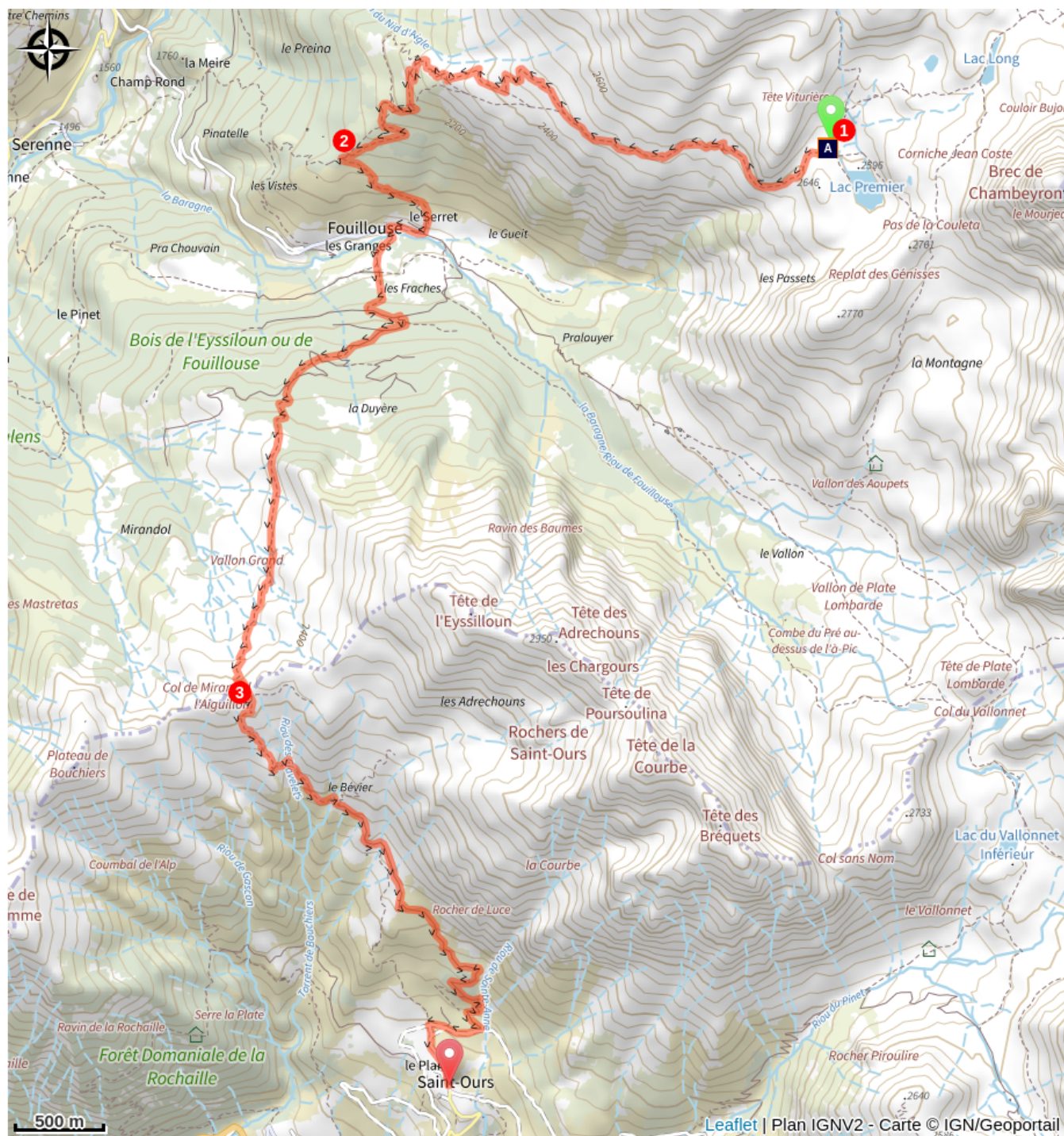
Arrivée : Saint-Ours, Val d'Oronaye

Balisage :  GRP®  GR®

1.  **Refuge du Chambeyron** (2 620m) - Depuis le refuge, suivre le sentier descendant d'abord progressivement en balcon puis plus franchement en lacets ().
2.  **Carrefour des Cloutasses** (2 074 m) - Tourner à gauche en direction de Fouillouse. La descente se fait à travers un alpage. A chemin du Chambeyron tourner à droite puis à gauche "Chapelle St Jean Baptiste" (). A "Charjouret", continuer tout droit. D'abord en sous-bois, le sentier s'élève en alpage.
3.  **Col de Mirandol** (2 433 m) - Poursuivre sur le sentier descendant en direction de St-Ours. L'arrivée au hameau se fait par le vieux St-Ours et sa chapelle. Continuer quelques centaines de mètres jusqu'au cœur du hameau sur une piste.

*Itinéraire inscrit au Plan Départemental de la Randonnée des Alpes de Haute-Provence.*

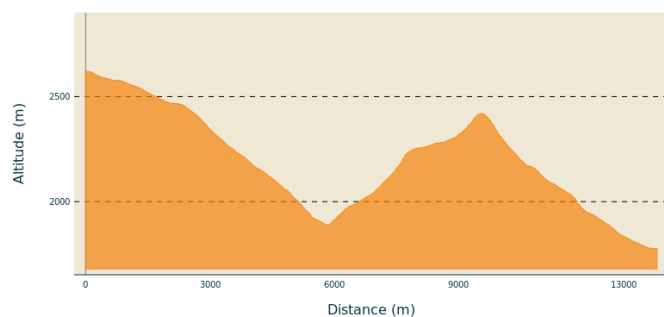
# Sur votre chemin...



 Refuge du Chambeyron (A)

# Toutes les informations pratiques

## Profil altimétrique



Altitude min 1776 m  
Altitude max 2621 m

## Lieux de renseignement

Agence de Développement des Alpes  
de Haute-Provence  
8 rue Bad-Mergentheim, 04005 Digne-  
les-Bains Cedex  
<https://www.tourisme-alpes-haute-provence.com/>



Office de tourisme de Barcelonnette  
Place Frédéric Mistral, 04400  
Barcelonnette  
[info@barcelonnette.com](mailto:info@barcelonnette.com)  
Tel : +33 (0)4 92 81 04 71  
<http://www.ubaye.com/>

# Sur votre chemin...

---



## Refuge du Chambeyron (A)

A côté du bâtiment d'origine en bois (le refuge Jean Coste, construit en 1926) se trouve le refuge du Chambeyron. Il est situé sous la face imposante du Brec de Chambeyron (3 389 m), au-dessus du lac Premier et à proximité de nombreux autres lacs glaciaires. Au milieu d'agréables pelouses fleuries ce site préservé est accueillant. Il est possible de dormir et de se restaurer sur place. Le refuge compte 54 places. Il est gardé de début juin à fin septembre et ouvert sur réservation au printemps. Tel : +33 (0)4 92 84 33 83

[www.refugeduchambeyron.ffcam.fr](http://www.refugeduchambeyron.ffcam.fr)

Crédit photo : SA - CD Alpes de Haute-Provence