
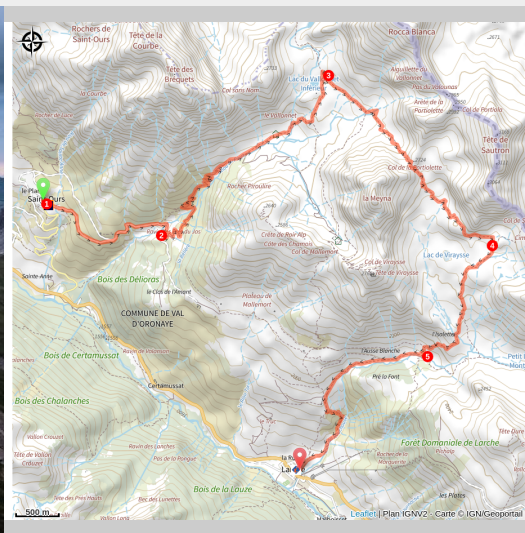


GRP® Ubaye-Viso - Etape 1 : Saint-Ours - Larche

Val-d'Oronaye



Col des Monges (Teddy Verneuil/AD04)



Cette première étape vous emmènera à Larche via la lac du Vallonnet inférieur, le col de la Portiolette et la vallon de Rouchouse.

Depuis Saint-Ours, l'itinéraire passe par le fort de Saint-Ours et remonte dans le riu du Pinet. Il se poursuit jusqu'au lac du Vallonnet inférieur puis monte au col de la Portiolette par un sentier spectaculaire dans les éboulis. Il domine ensuite le lac de Viraysse et se termine par une descente en alpage dans le vallon de Rouchouse jusqu'à Larche.

Informations pratiques

Pratique : Randonnée itinérante

Durée : 6 h

Longueur : 15.0 km

Dénivelé positif : 943 m

Difficulté : Difficile








Type : Itinérance

Itinéraire

Départ : Saint-Ours, Val d'Oronaye

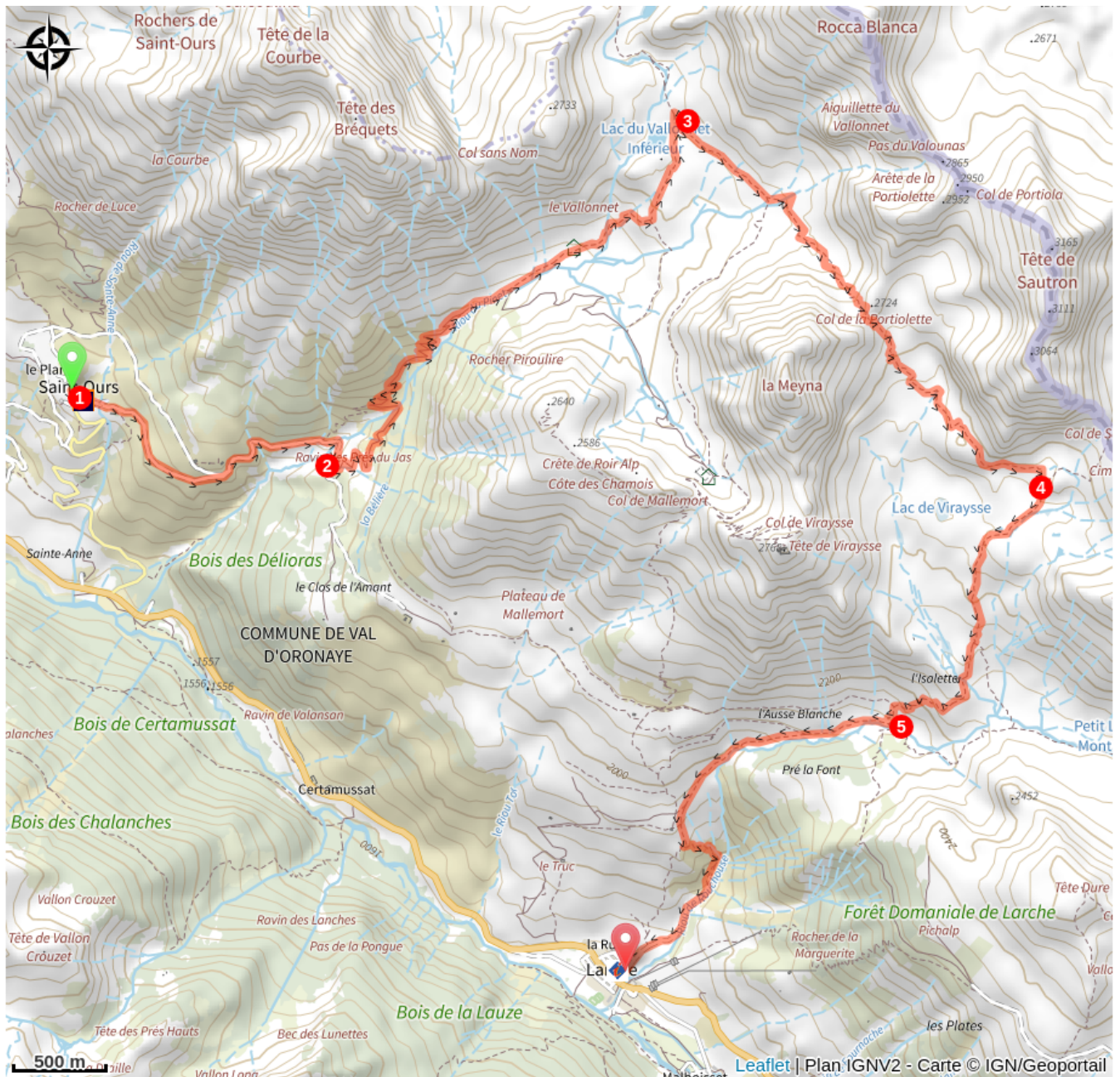
Arrivée : Larche, Val d'Oronaye

Balisage :  GRP®  GR®

1.  **Saint-Ours** (1 777 m) - Quitter le hameau par la piste de la Fondgrande qui s'élève (). Sous le fort de Saint-Ours, la piste se poursuit à flanc en traversée.
2.  **Prés du Jas** (1 925 m) - Tourner à gauche et suivre une autre piste (). La piste monte en lacets, traverse le Riou par le gué. A "Riou du Pinet", rejoindre un sentier s'élevant en direction d'une bergerie. A "Le Vallonnet", bifurquer à gauche et suivre la direction du lac du Vallonnet inférieur.
3.  **Lac du Vallonnet inférieur** (2 449 m) - Tourner à droite sur un sentier s'élevant en direction du col de la Portiolette. Au "col de la Portiolette", poursuivre sur le sentier descendant.
4.  **Sous le col** (2 548 m) - Prendre à gauche le sentier dominant le lac de Viraysse. A "Isalette", continuer tout droit.
5.  **Pré La Font** (2 109 m) - Suivre le sentier à droite descendant dans les pelouses du vallon de Rouchouse. A "l'Ausse Blanche" et à "Prés Bas", continuer la descente en direction de Larche. Passage par le "Point d'appui 1893", un blockhaus de la bataille des Alpes (juin 1940) intégré dans la ligne Maginot (table de lecture).

Itinéraire inscrit au Plan Départemental de la Randonnée des Alpes de Haute-Provence.

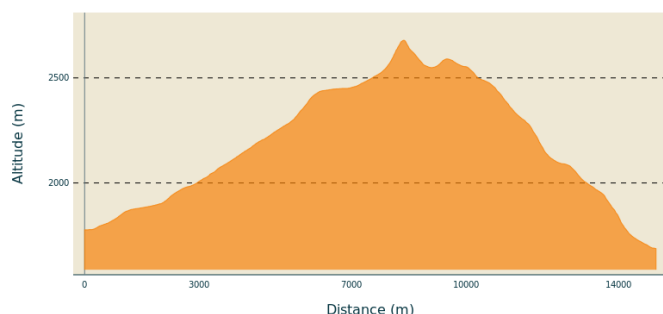
Sur votre chemin...



 Gîte auberge de St Ours (A)

Toutes les informations pratiques

Profil altimétrique



Altitude min 1687 m
Altitude max 2679 m

i Lieux de renseignement

Agence de Développement des Alpes
de Haute-Provence
8 rue Bad-Mergentheim, 04005 Digne-
les-Bains Cedex
<https://www.tourisme-alpes-haute-provence.com/>



Office de tourisme de Barcelonnette
Place Frédéric Mistral, 04400
Barcelonnette
info@barcelonnette.com
Tel : +33 (0)4 92 81 04 71
<http://www.ubaye.com/>

Office de tourisme de Val d'Oronaye -
Larche
Larche, 04530 Val d'Oronaye
larche@haute-ubaye.com
Tel : +33 (0)4 92 84 33 58
<http://www.haute-ubaye.com/>

Sur votre chemin...



Gîte auberge de St Ours (A)

Gîte auberge de montagne située dans le petit hameau de St Ours. Situé à 1 800 m d'altitude, le gîte est très ensoleillé et dispose d'une vue imprenable sur la Haute-Ubaye.

Hameau de Saint Ours, 04530 Val d'Oronaye

Tel : (+33) 4 92 84 37 03

Email : giteaubergedestours@free.fr

Site web : <http://giteaubergedestours.free.fr/>

Crédit photo : DR