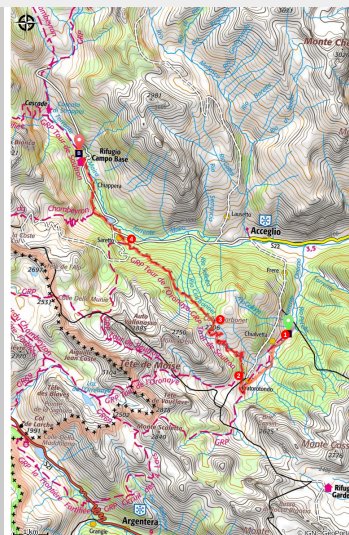


## GRP® Ubaye-Viso - Etape 2 : Chialvetta - Chiaperra



Val Maira (Teddy Verneuil/AD04)



*Deuxième étape un peu plus courte avec un seul col au programme, le Colle Ciarbonet (2 206 m).*

Depuis Chialvetta, l'itinéraire reprend la fin de l'étape précédente jusqu'au Grange Mazzegliera. S'ensuit l'ascension du Colle Ciarbonet (2 206 m) et une descente en forêt jusqu'à Chiaperra.

### Informations pratiques

Pratique : Randonnée itinérante

Durée : 5 h

Longueur : 14.9 km

Dénivelé positif : 792 m

Difficulté : Difficile

Type : Itinérance

# Itinéraire

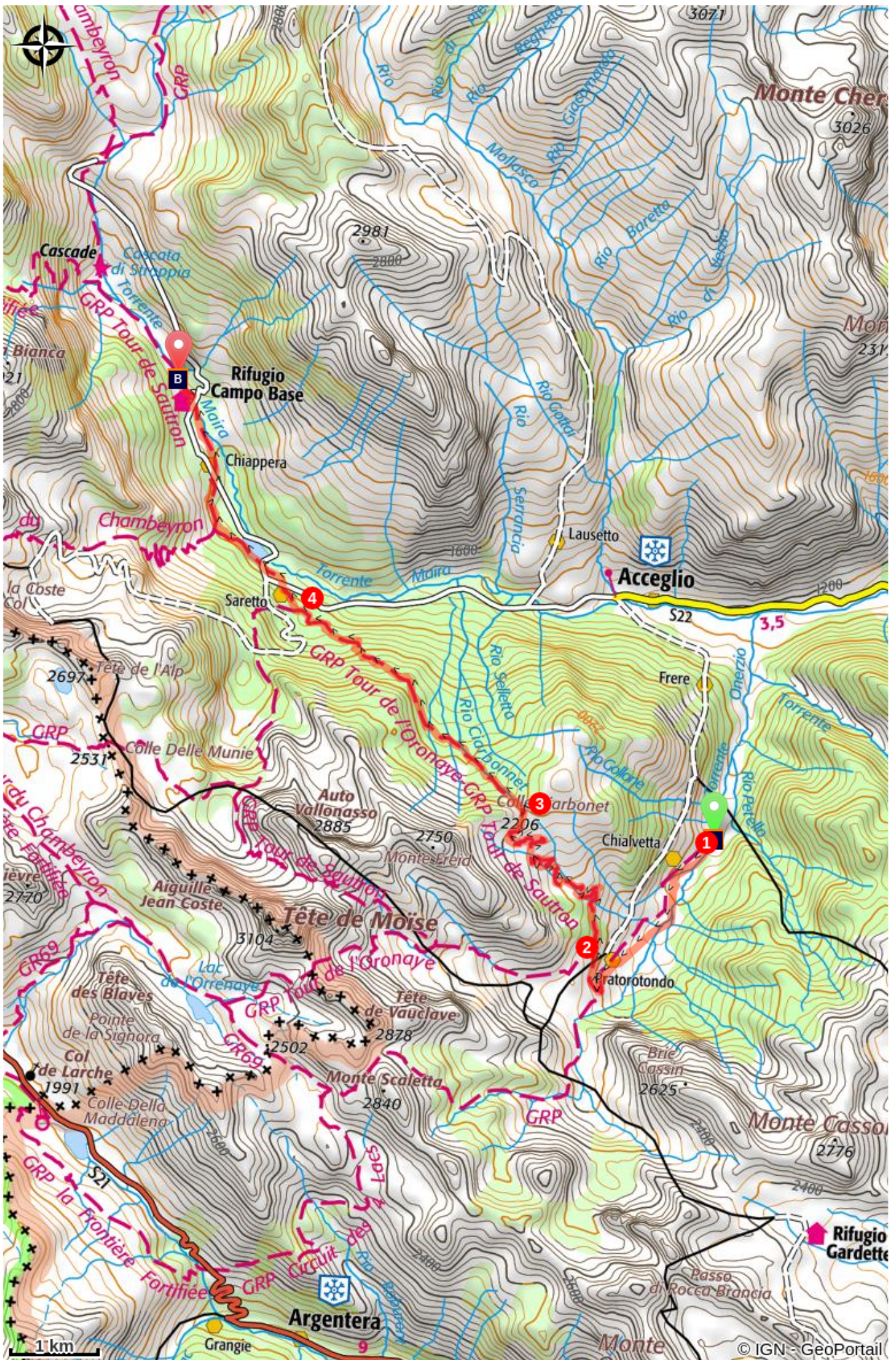
Départ : Chialvetta

Arrivée : Chiappera

1. **Chialvetta** (1 490 m) - Reprendre le chemin empierré en rive gauche du torrent, pour remonter la vallée jusqu'au Grange Mazzegliera, en passant par Pratorotondo et Vivière.
2. **Grange Mazzegliera** (1 870 m) - Tourner sur la droite derrière la Grangere Mazzegliera, monter progressivement sur la piste en lacets jusqu'au colle Ciarbonet.
3. **Colle Ciarbonet** (2 206 m) - Prendre le sentier descendant dans la forêt de conifères et atteindre une piste. Prendre à droite, continuer à descendre jusqu'à un replat avec de nombreux torrents, et où se situe un camping. Traverser le pont, prendre à gauche et de suite sur la droite un sentier grim pant sur une crête direction col de Sautron. Passer sur une conduite d'eau couverte en ciment et atteindre un carrefour (1 650 m).
4. Prendre le sentier sur la droite direction Chiappera jusqu'à la route. La suivre sur 500 m sur la gauche jusqu'au village.
5. Continuer sur la route encore 500 m jusqu'au Refuge Campo Base.

# Sur votre chemin...







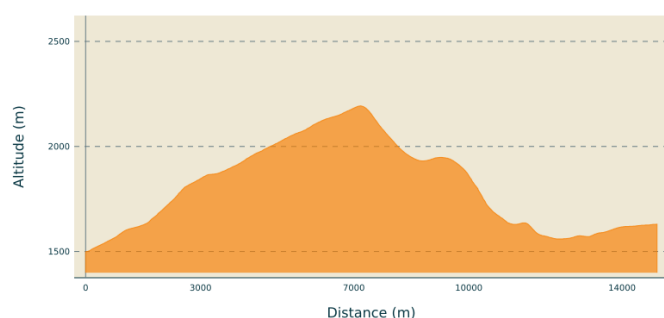


# Toutes les informations pratiques

## **Recommandations**

En Italie le balisage n'est pas conventionnel comme en France. Les marques sont de grande taille et de couleurs diverses même si le blanc et rouge domine.

## **Profil altimétrique**



Altitude min 1499 m  
Altitude max 2193 m

## **Lieux de renseignement**

Agence de Développement des Alpes  
de Haute-Provence  
8 rue Bad-Mergentheim, 04005 Digne-  
les-Bains Cedex  
<https://www.tourisme-alpes-haute-provence.com/>



Office de tourisme de Barcelonnette  
Place Frédéric Mistral, 04400  
Barcelonnette

[info@barcelonnette.com](mailto:info@barcelonnette.com)  
Tel : +33 (0)4 92 81 04 71  
<http://www.ubaye.com/>

# Sur votre chemin...

---



## La Scurcio (A)

La Scurcio - Trattoria della Gardetta  
Posto Tappa GTA  
Frazione Chialvetta - 12021 Acceglio (cn)

Tel : (+39) 171 99017

Email : [info@lascurcio.it](mailto:info@lascurcio.it)

[www.lascurcio.it](http://www.lascurcio.it)

Crédit photo : DR

---



## Refuge Campo Base (B)

Le Refuge Campo Base se trouve dans la haute Vallée de Maira à 1 650 mètres d'altitude, aux pieds des parois rocheuse du Groupe Castello-Provenzale et des Cascades de Stroppia, lieu privilégié pour la randonnée, le VTT, l'escalade, l'alpinisme, le ski-alpinisme et le ski de fond, ou simplement pour se relaxer au cœur d'un vrai paradis naturel.

Tel : (+39) 334 8416041

Email : [info@campobaseacceglio.it](mailto:info@campobaseacceglio.it)

<http://www.campobaseacceglio.it/fr>

Crédit photo : DR