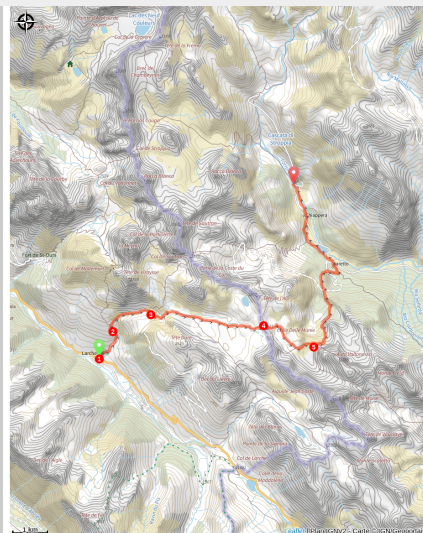



GRP® Ubaye-Viso - Etape 2 : Larche - Chiaperra

Val-d'Oronaye



Col des Monges (Teddy Verneuil/AD04)

Deuxième étape basculant du côté italien par le col des Monges.

Depuis Larche, l'itinéraire emprunte le chemin de la veille jusqu'à Pré-Lafont. La montée permet ensuite d'atteindre la frontière italienne au col des Monges. La descente vers Chiaperra s'effectue par un sentier surplombant plusieurs lacs avant de poursuivre dans les mélèzes. Il continue vers le nord pour atteindre Chiaperra puis le refuge de Campo Base.

Informations pratiques

Pratique : Randonnée itinérante

Durée : 7 h 30

Longueur : 15.4 km

Dénivelé positif : 908 m








Difficulté : Difficile

Type : Itinérance

Itinéraire

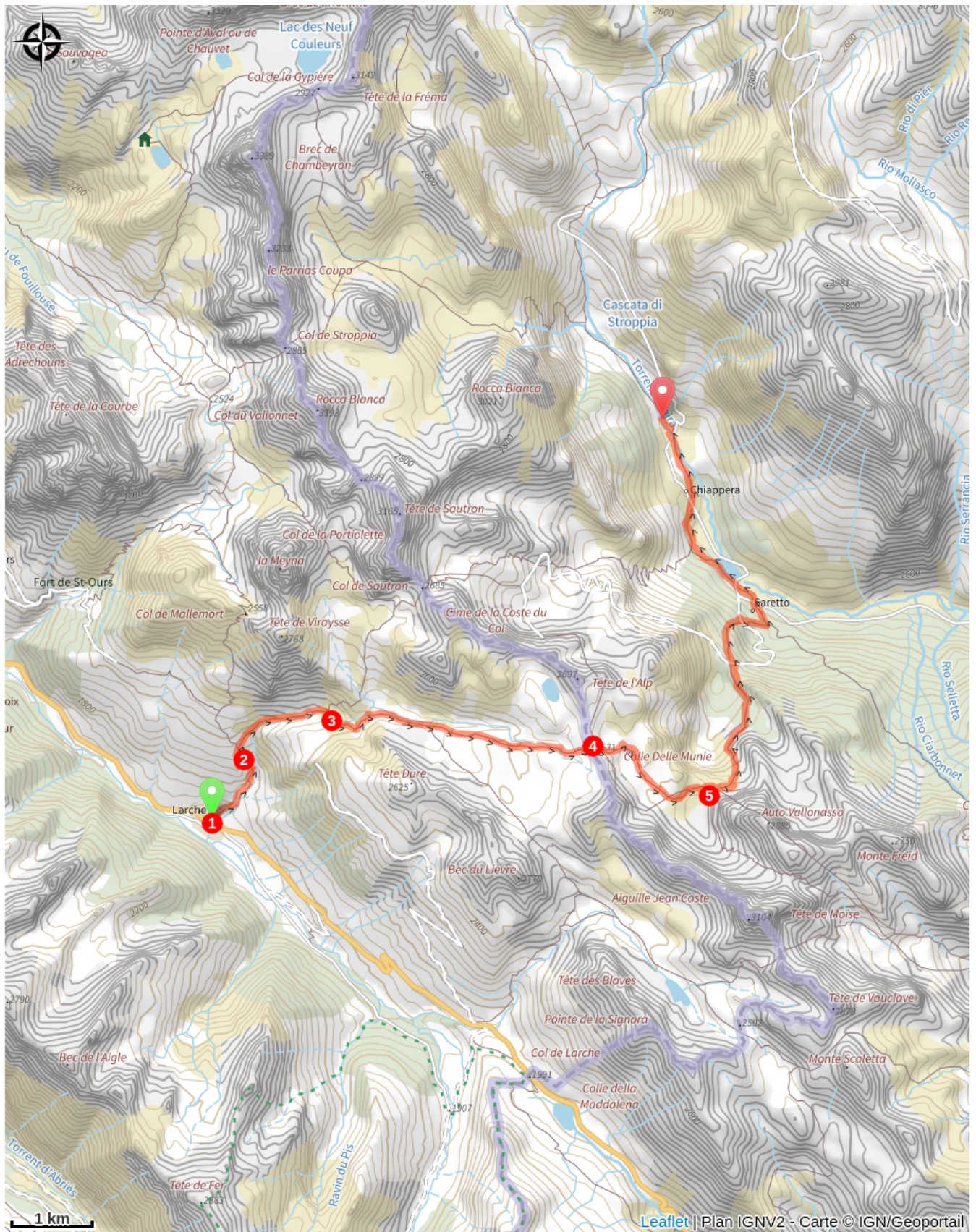
Départ : Larche, Val d'Oronaye

Arrivée : Chiappera

1.  **Larche** (1 678 m) - Depuis le centre du village, remonter le chemin derrière la Mairie le long du Riou de Rochouse (). Au bout de la piste, poursuivre sur le sentier qui monte en lacets jusqu'à un carrefour.
2.  **Prés Bas** (1 928 m) - Monter à droite sur le GRP® en direction du col de Sautron (). Continuer tout droit au carrefour de "l'Ausse Blanche" (2 080 m) et atteindre une nouvelle bifurcation à proximité de deux cabanes.
3.  **Pré La Font** (2 110 m) - Continuer en face, traverser le riu de Rouchouse, remonter rive gauche du torrent en lacets en direction des alpages. Au carrefour "Petit lac de la Montagnette", continuer à gauche et monter jusqu'au col des Monges.
4.  **Col des Monges** (2 542 m) - Descendre par la droite jusqu'au fond du vallon, laisser à gauche le petit lac, continuer sur la droite et passer le lac "Delle Munie" jusqu'au lac d'Apsoï devant lequel se trouve le bivouac Bonelli. Contourner le lac par la gauche et rejoindre un carrefour.
5.  **Lac d'Apsoï** (2 320 m) - Prendre à gauche. Le sentier descend en direction de Chiappera. Au croisement suivre le sentier sur la gauche parvenant jusqu'à un collet surplombant le lac Visaisa. Descendre dans les mélèzes et, au replat des sources de Maira, bifurquer à gauche sur une route. La suivre sur 500 m jusqu'au village. Continuer sur la route encore 500 m jusqu'au Refuge Campo Base.

Itinéraire inscrit au Plan Départemental de la Randonnée des Alpes de Haute-Provence.

Sur votre chemin...

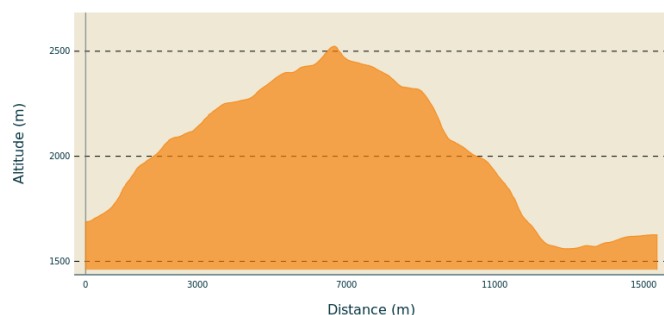


Toutes les informations pratiques

Recommandations

En Italie le balisage n'est pas conventionnel comme en France. Les marques sont de grande taille et de couleurs diverses même si le blanc et rouge domine.

Profil altimétrique



Altitude min 1560 m
Altitude max 2524 m

Lieux de renseignement

Agence de Développement des Alpes
de Haute-Provence
8 rue Bad-Mergentheim, 04005 Digne-
les-Bains Cedex
<https://www.tourisme-alpes-haute-provence.com/>



Office de tourisme de Barcelonnette
Place Frédéric Mistral, 04400
Barcelonnette

info@barcelonnette.com
Tel : +33 (0)4 92 81 04 71
<http://www.ubaye.com/>