

GRP® Ubaye-Viso - Etape 3 : Chiappera - Refuge du Chambeyron

Saint-Paul-sur-Ubaye



Lac Long (SA - CD Alpes de Haute-Provence)



Découverte du splendide vallon de Stroppia côté italien et du magnifique lac des Neuf Couleurs côté français.

Depuis le refuge Campo Base, l'itinéraire monte dans le vallon de Stroppia et sa spectaculaire cascade. Il bascule ensuite en France au niveau du lac des Neuf Couleurs puis descend entre le Brec et les Aiguilles du Chambeyron jusqu'au refuge.

Informations pratiques

Pratique : Randonnée itinérante

Durée : 4 h 30

Longueur : 12.1 km

Dénivelé positif : 1365 m

Difficulté : Difficile




Type : Itinérance

Itinéraire

Départ : Chiappera

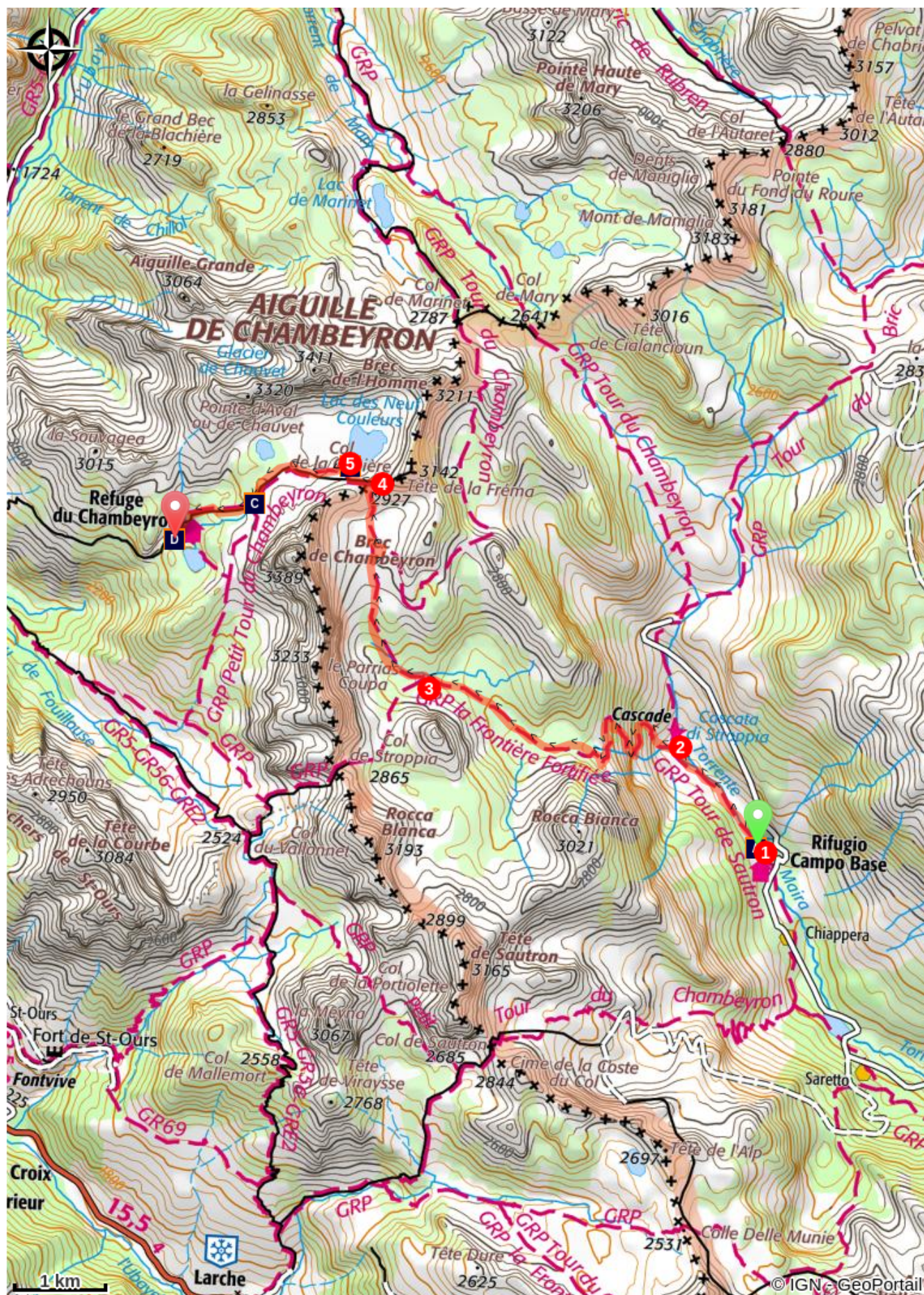
Arrivée : Refuge du Chambeyron, St Paul sur Ubaye



Balisage :  GRP®

1. Refuge Campo Base (1 850 m) - Suivre la piste à gauche de la route, qui passe sous le refuge Campo Base et remonte le vallon de Maurin jusqu'à la bifurcation au pied des cascades de Stroppia.
2. Prendre à gauche la direction refuge de Stroppia et quitter le fond du vallon. Le sentier franchit la cascade de Stroppia, monte dans la pente raide puis continue en corniche rocheuse pour déboucher devant le refuge de Stroppia (2 260 m). Continuer à monter régulièrement parmi les alpages jusqu'à une bifurcation.
3. **Vallon de Stroppia** (2 510 m) - Laisser la direction col de Stroppia (Nubiera) à gauche et prendre à droite direction le bivouac Barenghi (2 815 m) où la dernière montée se fait dans les rochers. A son pied se trouve le lac du vallon de Stroppia. Monter jusqu'au col de la Gipièrre.
4.  **Col de la Gipièrre** (2 927 m) - Descendre en direction du lac des Neuf Couleurs par un sentier en lacets ().
5.  **Lac des Neuf Couleurs** (2 841 m) - Suivre le chemin qui part sur la gauche. Au niveau du Lac Long, prendre à droite pour arriver au refuge du Chambeyron.

Itinéraire inscrit au Plan Départemental de la Randonnée des Alpes de Haute-Provence.

Sur votre chemin...



 Refuge Campo Base (A)
 Origine des lacs d'altitude (C)

 Alpinisme en Ubaye (B)
 Refuge du Chambeyron (D)

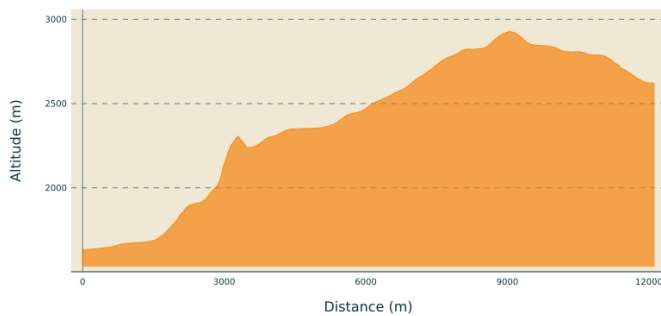
Toutes les informations pratiques

Recommandations

En Italie le balisage n'est pas conventionnel comme en France. Les marques sont de grande taille et de couleurs diverses même si le blanc et rouge domine.

Des névés peuvent persister tard dans la saison entre les points **4** et **5**.

Profil altimétrique



Altitude min 1632 m
Altitude max 2928 m

Lieux de renseignement

Agence de Développement des Alpes
de Haute-Provence
8 rue Bad-Mergentheim, 04005 Digne-
les-Bains Cedex
<https://www.tourisme-alpes-haute-provence.com/>



Office de tourisme de Barcelonnette
Place Frédéric Mistral, 04400
Barcelonnette
info@barcelonnette.com
Tel : +33 (0)4 92 81 04 71
<http://www.ubaye.com/>

Sur votre chemin...



Refuge Campo Base (A)


Le Refuge Campo Base se trouve dans la haute Vallée de Maira à 1 650 mètres d'altitude, aux pieds des parois rocheuse du Groupe Castello-Provenzale et des Cascades de Stroppia, lieu privilégié pour la randonnée, le VTT, l'escalade, l'alpinisme, le ski-alpinisme et le ski de fond, ou simplement pour se relaxer au cœur d'un vrai paradis naturel.

Tel : (+39) 334 8416041

Email : info@campobaseacceglio.it

<http://www.campobaseacceglio.it/fr>

Crédit photo : DR



Alpinisme en Ubaye (B)

A peine un an après la création du Club Alpin Français, la section CAF de Barcelonnette est créée le 31 mars 1875. Une prime de 200 francs est alors promise à celui ou celle qui réalisera la première ascension du Brec de Chambeyron (3 389m). Paul Agnel et Joseph Risoul, de Fouillouse, y parviennent finalement le 20 juillet 1878. L'année suivante, le célèbre alpiniste William Coolidge gravit les Aiguilles de Chambeyron et réalise ainsi la première ascension du point culminant de l'Ubaye et des Alpes de Haute-Provence (3 412m).

Saint-Paul-sur-Ubaye est une destination privilégiée pour la randonnée et l'alpinisme, il existe 34 sommets à plus de 3 000 m sur la commune.

Crédit photo : Ubaye tourisme



❄️ Origine des lacs d'altitude (C)

Les nombreux lacs du cirque du Chambeyron sont le résultat d'un glacier datant de l'ère quaternaire (-115 000 à -15 000). L'érosion glaciaire a ainsi laissé, niché contre des verrous ou des barrages morainiques, les cuvettes qui forment l'essentiel des lacs d'altitude. Le retrait progressif de ces énormes masses gelées ne doit pas faire oublier la présence, en Ubaye, de nombreux glaciers rocheux, dont celui qui domine le Lac Long. Large de 500 m et long de 350 m, il est enfoui sous une couche de 3 m de débris rocheux.

Crédit photo : SA - CD Alpes de Haute-Provence



🏠 Refuge du Chambeyron (D)

A côté du bâtiment d'origine en bois (le refuge Jean Coste, construit en 1926) se trouve le refuge du Chambeyron. Il est situé sous la face imposante du Brec de Chambeyron (3 389 m), au-dessus du lac Premier et à proximité de nombreux autres lacs glaciaires. Au milieu d'agréables pelouses fleuries ce site préservé est accueillant. Il est possible de dormir et de se restaurer sur place. Le refuge compte 54 places. Il est gardé de début juin à fin septembre et ouvert sur réservation au printemps. Tel : +33 (0)4 92 84 33 83
www.refugeduchambeyron.ffcam.fr

Crédit photo : SA - CD Alpes de Haute-Provence