


## Ubaye - Pays du Viso en 4 jours (GRP®) : Tour de l'Oronaye

Val-d'Oronaye



Lac de l'Oronaye (Teddy Verneuil/AD04)

*Le GRP® Ubaye - Pays du Viso est composé d'un maillage d'itinéraires transfrontaliers entre la France et l'Italie, de 2 à 6 jours, qui vous guident pour découvrir le massif Chambeyron - Oronaye et ses richesses.*

Ce circuit de quatre jours, plus méridional, s'éloigne des plus hauts sommets du massif. Il présente une variante intéressante du Tour du Chambeyron. Il est concentré principalement entre la Vallée Maïra et la Vallée de l'Ubayette.

### Informations pratiques

Pratique : Randonnée itinérante

Durée : 4 jours

Longueur : 63.1 km

Dénivelé positif : 4148 m

Difficulté : Difficile

Type : Itinérance

Thèmes : Histoire et patrimoine, Lac, cascade et rivière, Randonnée en montagne

# Itinéraire

Départ : Larche, Val d'Oronaye

Arrivée : Larche, Val d'Oronaye

Balisage :  GRP®  GR®

Cet itinéraire fait partie des 1 700 km de GR® et GRP® du département des Alpes de Haute-Provence. Il est entretenu par les bénévoles du Comité Départemental de la Randonnée Pédestre (CDRP 04). Celui-ci a également participé au descriptif des étapes.










## Étapes :

1. GRP® Ubaye-Viso - Etape 1 : Larche - Chialvetta par l'Oronaye  
18.3 km / 1207 m D+ / 8 h 30
2. GRP® Ubaye-Viso - Etape 2 : Chialvetta - Chiaperra  
14.9 km / 792 m D+ / 5 h
3. GRP® Ubaye-Viso - Etape 3 : Chiaperra - Fouillouse  
14.5 km / 1288 m D+ / 6 h 30
4. GRP® Ubaye-Viso - Etape 4 : Fouillouse - Larche  
15.4 km / 859 m D+ / 5 h 30

# Sur votre chemin...

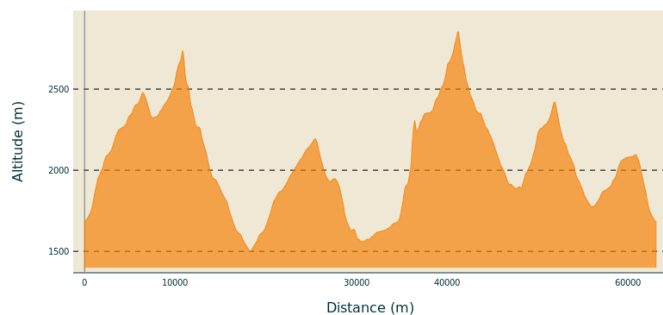


-  La Scurcio (A)
-  Fort de Plate Lombarde (C)
-  Cadrans solaires (E)
-  Le hameau de Saint Ours (G)

-  Refuge Campo Base (B)
-  Gîte-refuge Les Granges (D)
-  Gîte auberge de St Ours (F)

# Toutes les informations pratiques

## Profil altimétrique



Altitude min 1499 m  
Altitude max 2853 m

## Transports

Limitons les déplacements en voiture, pensons aux transports en commun et au covoiturage. Tous les transports en commun sur [zou.maregionsud.fr](http://zou.maregionsud.fr)

Service de [navettes gratuites](#) en saison dans la vallée de l'Ubaye.

[Taxis et VTC](#) dans la vallée de l'Ubaye.

## Accès routier

Depuis Barcelonnette (27 km), prendre la D900 en direction de Cuneo jusqu'à Larche.

Depuis Gap (93 km), prendre la D900b puis la D900 en direction de Barcelonnette - Cuneo jusqu'à Larche.

## Parking conseillé

Larche, Val d'Oronaye.

## Lieux de renseignement

Agence de Développement des Alpes  
de Haute-Provence  
8 rue Bad-Mergentheim, 04005 Digne-  
les-Bains Cedex  
<https://www.tourisme-alpes-haute-provence.com/>



Office de tourisme de Barcelonnette  
Place Frédéric Mistral, 04400  
Barcelonnette

[info@barcelonnette.com](mailto:info@barcelonnette.com)  
Tel : +33 (0)4 92 81 04 71  
<http://www.ubaye.com/>

Office de tourisme de Val d'Oronaye -  
Larche  
Larche, 04530 Val d'Oronaye

[larche@haute-ubaye.com](mailto:larche@haute-ubaye.com)  
Tel : +33 (0)4 92 84 33 58  
<http://www.haute-ubaye.com/>

# Sur votre chemin...

---



## La Scurcio (A)

La Scurcio - Osteria della Gardetta  
Frazione Chialvetta - 12021 Acceglio (CN)

Tel : (+39) 171 99017

Email : [info@lascurcio.it](mailto:info@lascurcio.it)

[www.lascurcio.it](http://www.lascurcio.it)

Crédit photo : DR

---



## Refuge Campo Base (B)

Le Refuge Campo Base se trouve dans la haute Vallée de Maira à 1 650 mètres d'altitude, aux pieds des parois rocheuse du Groupe Castello-Provenzale et des Cascades de Stroppia, lieu privilégié pour la randonnée, le VTT, l'escalade, l'alpinisme, le ski-alpinisme et le ski de fond, ou simplement pour se relaxer au cœur d'un vrai paradis naturel.

Tel : (+39) 334 8416041

Email : [info@campobaseacceglio.it](mailto:info@campobaseacceglio.it)

<http://www.campobaseacceglio.it/fr>

Crédit photo : DR

---



## Fort de Plate Lombarde (C)

Dans les années 1930, l'attitude provocante de Mussolini et ses prétentions sur Nice, la Savoie et la Corse laissent présager un conflit avec l'Italie fasciste. Un programme de fortifications est lancé, qui s'étend sur 400 km du lac de Genève à la Méditerranée. L'implantation des forts a pour objectif de verrouiller les points de passage importants (cols, débouchés de vallées). Ainsi, l'ouvrage enterré de Plate Lombarde permettra de bloquer en 1940 l'armée Italienne descendant du proche col de Stroppia.

Crédit photo : SA - CD Alpes de Haute-Provence



## Gîte-refuge Les Granges (D)

Le gîte-refuge est situé au pied du massif du Chambeyron, dans une magnifique ferme du 18ème siècle, rénovée dans le respect de la tradition ubayenne.

Hameau de Fouillouse  
04530 Saint-Paul sur Ubaye

+33 (0)4 92 84 31 16  
gite.fouillouse@gmail.com

<https://www.gite-les-granges.com>

Crédit photo : Ubaye tourisme



## Cadrans solaires (E)

Les cadrans solaires sont nombreux dans la vallée de l'Ubaye, comme dans toutes les Alpes du sud. Dès le XVIIIème siècle, l'art antique du gnomon (tige verticale qui projette son ombre sur le cadran) se développa sur ce territoire à l'ensoleillement généreux. Le plus ancien date de 1805 et porte une légende courante "Mortel sais-tu à quoi je sers ? À marquer les heures que tu perds", œuvre d'Armand Peloux. 3 autres cadrans sont présents dans le hameau datant de 1808, 1860 et 1992.

Crédit photo : SA - CD Alpes de Haute-Provence



## Gîte auberge de St Ours (F)

Gîte auberge de montagne située dans le petit hameau de St Ours. Situé à 1 800 m d'altitude, le gîte est très ensoleillé et dispose d'une vue imprenable sur la Haute-Ubaye.

Hameau de Saint Ours, 04530 Val d'Oronaye

Tel : (+33) 4 92 84 37 03

Email : [giteaubergedestours@free.fr](mailto:giteaubergedestours@free.fr)

Site web : <http://giteaubergedestours.free.fr/>

Crédit photo : DR



## Le hameau de Saint Ours (G)

Le plateau de Saint Ours était habité dès l'âge du fer. Il doit son nom au saint écossais qui y passa, accomplit des miracles, et mourut à Aoste. Jusqu'à l'entre-deux-guerres, le pèlerinage du 17 juin attirait des milliers de fidèles, français et piémontais. Comme tous les villages et hameaux de ce vallon, Saint Ours fut rasé par les nazis en 1944. Seule la toute petite chapelle fut préservée.

Crédit photo : DR