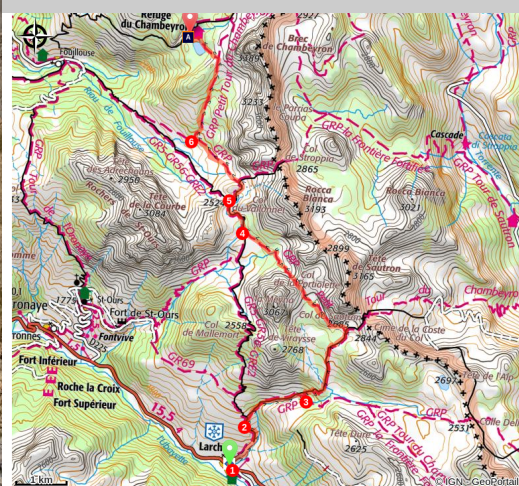


GRP® Ubaye-Viso - Etape 4 : Larche - Refuge du Chambeyron

Val-d'Oronaye



Lac Premier (FE - CD Alpes de Haute-Provence)



Cette quatrième étape est une longue traversée sous des sommets magnifiques : Tête de Sautron (3 165 m), Rocca Bianca (3 193 m), Le Massour (3 219 m) et enfin le Brec du Chambeyron (3 398 m).

Depuis Larche, le sentier remonte les vallons de Rochouze puis de Viraysse jusqu'aux contreforts du col de Sautron. Il franchit ensuite le col de la Portiolette (2 692 m), traverse le Vallonnet, Plate Lombarde, le Pas de la Couleta (2 752 m) avant arriver au refuge du Chambeyron.

Informations pratiques

Pratique : Randonnée itinérante

Durée : 8 h

Longueur : 14.2 km

Dénivelé positif : 1536 m

Difficulté : Difficile











Type : Itinérance

Itinéraire

Départ : Larche, Val d'Oronaye

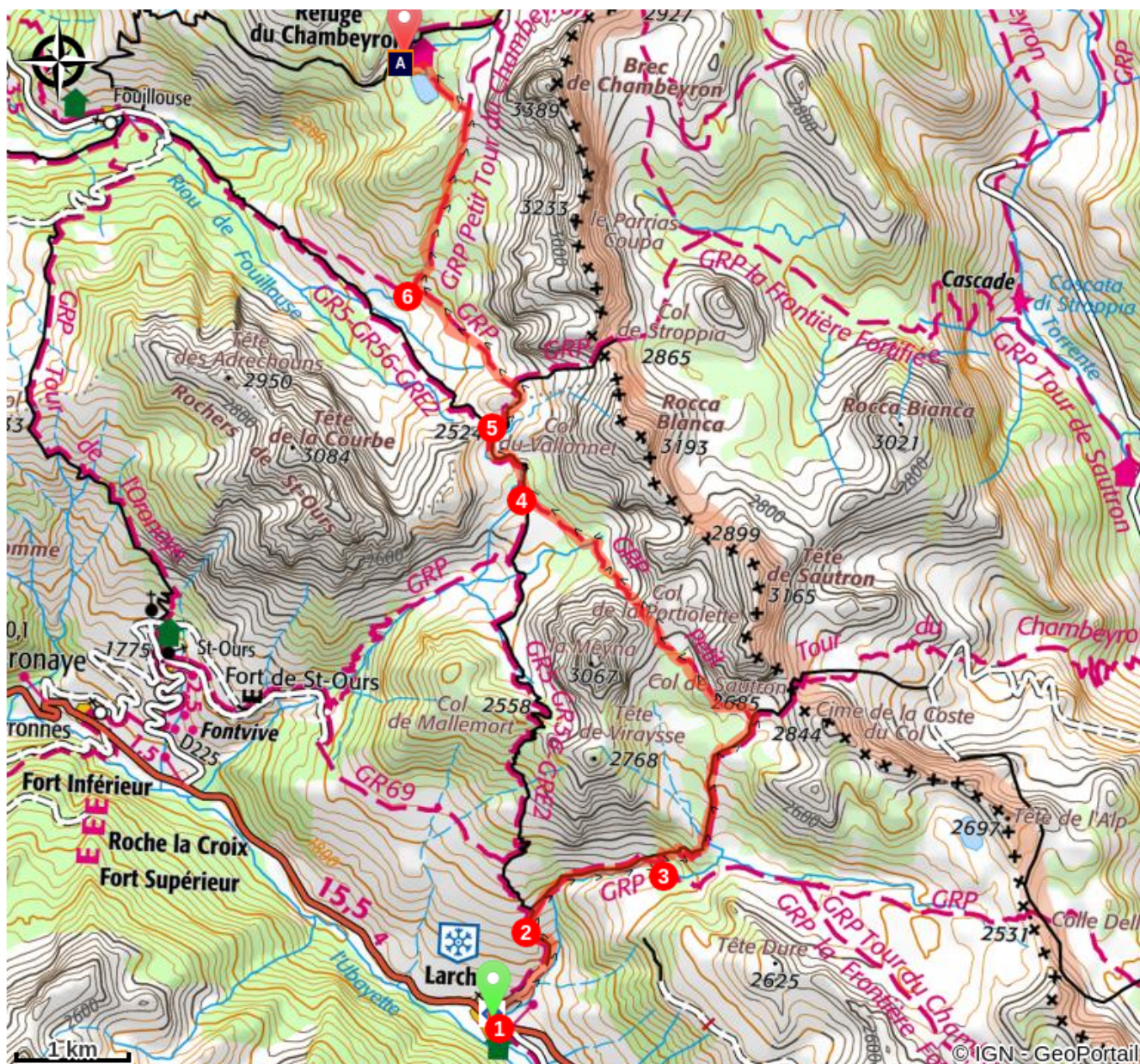
Arrivée : Refuge du Chambeyron, St Paul sur Ubaye

Balissage :  GRP®  GR®

1.  **Larche** (1 680 m) - Remonter le ravin de Rouchouze par la rive droite en empruntant la route puis une piste (). Au niveau du réservoir d'eau, suivre le sentier à gauche pour continuer à s'élever en rive droite jusqu'à un carrefour.
2.  **Près Bas** (1 920 m) - Monter à droite sur le GRP® et atteindre le croisement de Pré la Font ().
3.  **Pré la Font** (2 123 m) - Prendre le sentier en lacets à gauche qui mène au col de Sautron par un vallon herbeux en passant devant les ruines du refuge Trémeau. Peu avant la montée terminale du col de Sautron (Sous le Col, 2 547 m), prendre à gauche le sentier qui part en traversée dans les éboulis et rejoint le col de la Portiolette (2 692m). Descendre les éboulis en lacets puis partir en traversée pour rejoindre un croisement à proximité d'un lac.
4.  **Lac du Vallonnet Inférieur** (2 450 m) - Monter à droite sur le GR®5-56 jusqu'au col du Vallonnet ().
5.  **Col du Vallonnet** (2 524 m) - Du col, quitter le GR® () et contourner la tête de Plate Lombarde par la droite pour franchir un collet (Vallon de Plate Lombarde, 2 535 m). Descendre par le sentier à flanc puis atteindre une bifurcation au niveau d'un gros rocher.
6.  **Vallon des Aoupets** (2 350 m) - Monter à droite et remonter le vallon dans les alpages puis dans les éboulis pour atteindre le Pas de la Couleta (2 752m). Descendre à gauche, d'abord en lacets puis en traversée pour atteindre le lac Premier. Franchir deux gués avant de gagner le refuge du Chambeyron.

Itinéraire inscrit au Plan Départemental de la Randonnée des Alpes de Haute-Provence.

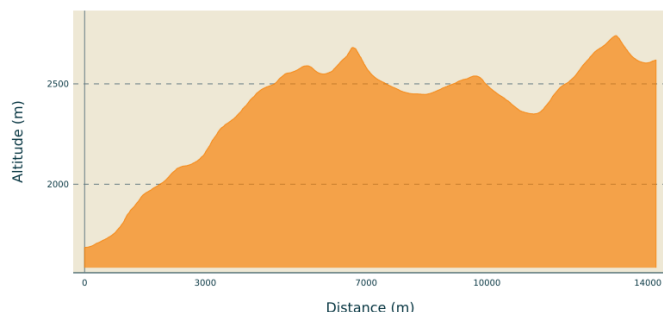
Sur votre chemin...



 Refuge du Chambeyron (A)

Toutes les informations pratiques

Profil altimétrique



Altitude min 1684 m
Altitude max 2740 m

i Lieux de renseignement

Agence de Développement des Alpes
de Haute-Provence
8 rue Bad-Mergentheim, 04005 Digne-
les-Bains Cedex
<https://www.tourisme-alpes-haute-provence.com/>



Office de tourisme de Barcelonnette
Place Frédéric Mistral, 04400
Barcelonnette
info@barcelonnette.com
Tel : +33 (0)4 92 81 04 71
<http://www.ubaye.com/>

Office de tourisme de Val d'Oronaye -
Larche
Larche, 04530 Val d'Oronaye
larche@haute-ubaye.com
Tel : +33 (0)4 92 84 33 58
<http://www.haute-ubaye.com/>

Sur votre chemin...



Refuge du Chambeyron (A)

A côté du bâtiment d'origine en bois (le refuge Jean Coste, construit en 1926) se trouve le refuge du Chambeyron. Il est situé sous la face imposante du Brec de Chambeyron (3 389 m), au-dessus du lac Premier et à proximité de nombreux autres lacs glaciaires. Au milieu d'agréables pelouses fleuries ce site préservé est accueillant. Il est possible de dormir et de se restaurer sur place. Le refuge compte 54 places. Il est gardé de début juin à fin septembre et ouvert sur réservation au printemps. Tel : +33 (0)4 92 84 33 83
www.refugeduchambeyron.ffcam.fr

Crédit photo : SA - CD Alpes de Haute-Provence