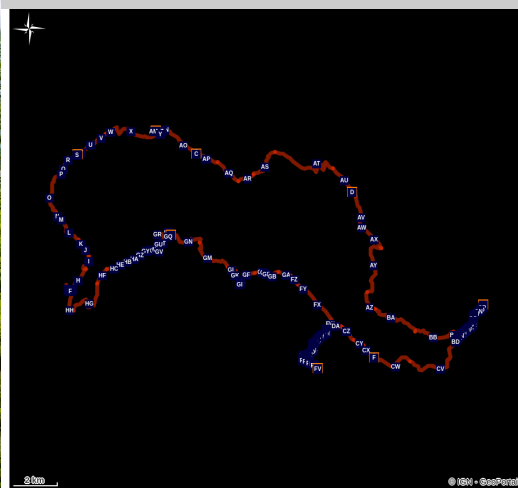


Ubaye - Pays du Viso en 6 jours (GRP®) : La frontière fortifiée

La Condamine-Chatelard



En chemin (Teddy Verneuil/AD04)

Le GRP® Ubaye - Pays du Viso est composé d'un maillage d'itinéraires transfrontaliers entre la France et l'Italie, de 2 à 6 jours, qui vous guident pour découvrir le massif Chambeyron - Oronaye et ses richesses.

Aujourd'hui, l'Europe nous permet de franchir les frontières librement. Mais il n'en a pas toujours été ainsi. Durant des siècles les Alpes ont constitué un obstacle naturel, un lieu de passage des plus importants. D'où la volonté des hommes de se protéger de leurs voisins, en bâtissant des ouvrages militaires de défense et de surveillance.

Cette fiche décrit l'itinéraire La frontière fortifiée en 6 jours, qui vous permettra de découvrir la quasi-totalité des fortifications Ubayennes.

Informations pratiques

Pratique : Randonnée itinérante

Durée : 6 jours

Longueur : 84.5 km

Difficulté : Moyen

Type : Itinérance

Thèmes : Histoire et patrimoine, Lac, cascade et rivière, Randonnée en montagne

Itinéraire

Départ : La Condamine-Châtelard

Arrivée : La Condamine-Châtelard

Balissage :  GRP®  GR®

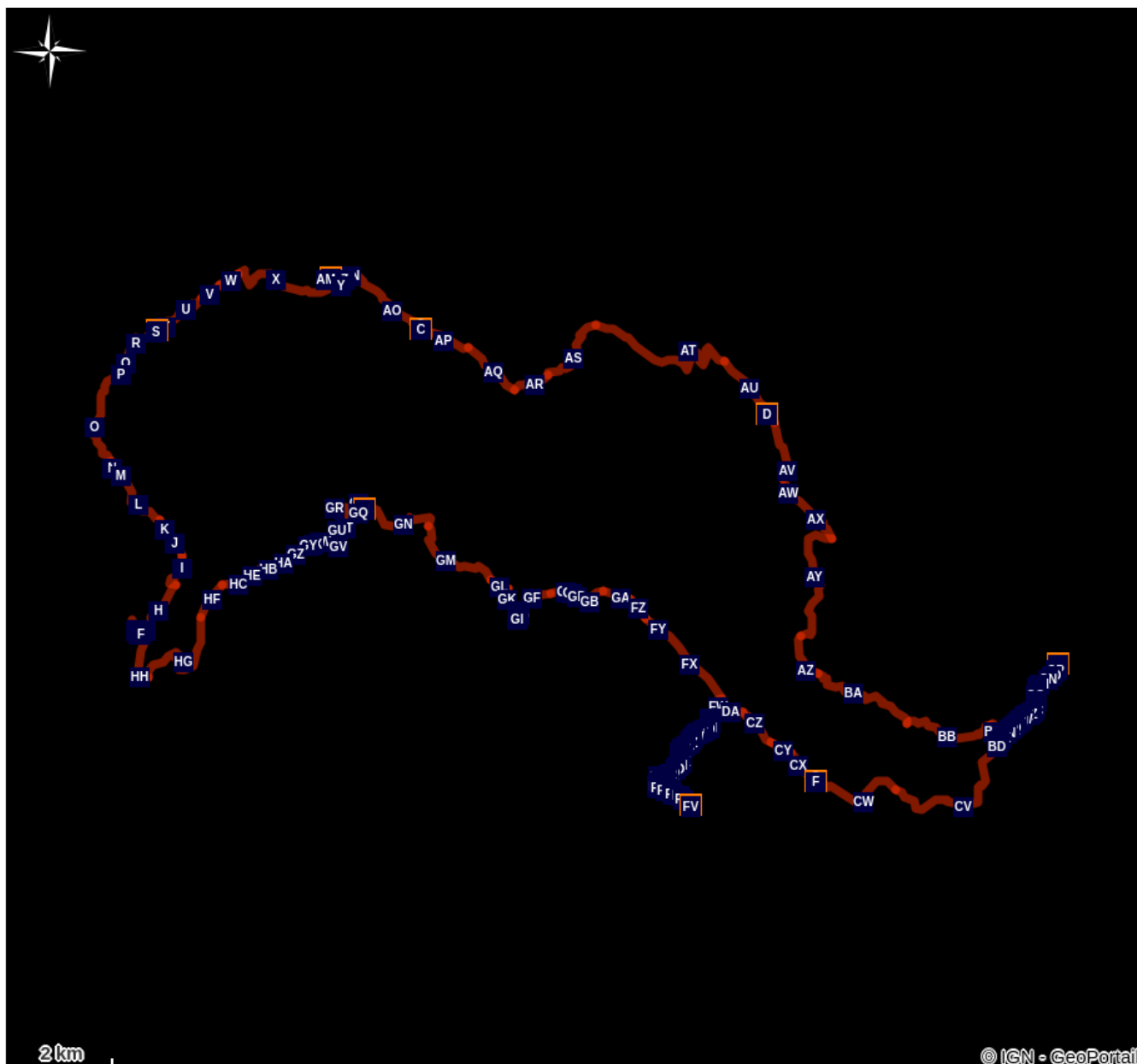
Cet itinéraire fait partie des 1 500 km de GR® et GRP® du département des Alpes de Haute-Provence. Il est entretenu par les bénévoles du [Comité Départemental de la Randonnée Pédestre](#) (CDRP 04). Celui-ci a également participé au descriptif des étapes.







Étapes :

1. GRP® Ubaye-Viso - Etape 1 : La Condamine-Châtelard - Fouillouse
16.1 km / 874 m D+ / 5 h
2. GRP® Ubaye-Viso - Etape 2 : Fouillouse - Chiappera
14.4 km / 1027 m D+ / 6 h
3. GRP® Ubaye-Viso - Etape 3 : Chiappera - Chialvetta
16.7 km / 1168 m D+ / 7 h 30
4. GRP® Ubaye-Viso - Etape 4 : Chialvetta - Col de Larche
15.1 km / 1224 m D+ / 7 h 30
5. GRP® Ubaye-Viso - Etape 5 : Col de Larche - St Ours
15.7 km / 705 m D+ / 5 h
6. GRP® Ubaye-Viso - Etape 6 : St Ours - La Condamine-Châtelard
12.8 km / 0 m D+ / 4 h

Sur votre chemin...



-  Gîte d'étape - épicerie La Souste (A)
-  Fort de Plate Lombarde (C)
-  La Scurcio (E)
-  Rifugio della Pace (G)

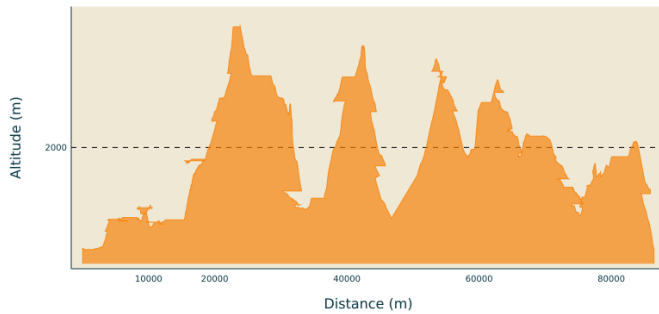
-  Gîte-refuge Les Granges (B)
-  Refuge Campo Base (D)
-  Bornes frontières (F)
-  Gîte auberge de St Ours (H)

Toutes les informations pratiques

⚠️ Recommandations

En Italie le balisage n'est pas conventionnel comme en France. Les marques sont de grande taille et de couleurs diverses même si le blanc et rouge domine.

Profil altimétrique



Altitude min 0 m
Altitude max 0 m

Transports

Limitons les déplacements en voiture, pensons aux transports en commun et au covoiturage. Tous les transports en commun sur zou.maregionsud.fr

Service de [navettes gratuites](#) en saison dans la vallée de l'Ubaye.

[Taxis et VTC](#) dans la vallée de l'Ubaye.

Accès routier

Depuis Barcelonnette (14 km), prendre la direction de La Condamine-Châtelard par la D900.

Depuis Gap (81 km), prendre la D900b puis la D900 en direction de Barcelonnette - Cuneo. Prendre ensuite la direction de La Condamine-Châtelard.

Parking conseillé

La Condamine-Châtelard.

Lieux de renseignement

Agence de Développement des Alpes
de Haute-Provence
8 rue Bad-Mergentheim, 04005 Digne-
les-Bains Cedex

info@ad04.fr

Tel : +33 (0)4 92 31 57 29

<https://www.tourisme-alpes-haute-provence.com/>



Office de tourisme de Barcelonnette
Place Frédéric Mistral, 04400
Barcelonnette

info@barcelonnette.com

Tel : +33 (0)4 92 81 04 71

<http://www.ubaye.com/>

Sur votre chemin...



Gîte d'étape - épicerie La Souste (A)

Anne RUDIGER vous accueillera dans son gîte, simple et chaleureux, où vous pourrez vous ressourcer avant de repartir, le lendemain, à la découverte de ces merveilleuses montagnes qui nous entourent.

Le Village
04530 St Paul sur Ubaye

+33 (0)4 92 84 32 99
gitelasouste@gmx.net

<http://www.gitelasouste.com>

Crédit photo : Anne Rudiger



Gîte-refuge Les Granges (B)

Le gîte-refuge est situé au pied du massif du Chambeyron, dans une magnifique ferme du 18ème siècle, rénovée dans le respect de la tradition ubayenne.

Hameau de Fouillouse
04530 Saint-Paul sur Ubaye

+33 (0)4 92 84 31 16
gite.fouillouse@gmail.com

<https://www.gite-les-granges.com>

Crédit photo : Ubaye tourisme



Fort de Plate Lombarde (C)

Dans les années 1930, l'attitude provocante de Mussolini et ses prétentions sur Nice, la Savoie et la Corse laissent présager un conflit avec l'Italie fasciste. Un programme de fortifications est lancé, qui s'étend sur 400 km du lac de Genève à la Méditerranée. L'implantation des forts a pour objectif de verrouiller les points de passage importants (cols, débouchés de vallées). Ainsi, l'ouvrage enterré de Plate Lombarde permettra de bloquer en 1940 l'armée Italienne descendant du proche col de Stroppia.

Crédit photo : SA - CD Alpes de Haute-Provence



Refuge Campo Base (D)

Le Refuge Campo Base se trouve dans la haute Vallée de Maira à 1 650 mètres d'altitude, aux pieds des parois rocheuse du Groupe Castello-Provenzale et des Cascades de Stroppia, lieu privilégié pour la randonnée, le VTT, l'escalade, l'alpinisme, le ski-alpinisme et le ski de fond, ou simplement pour se relaxer au cœur d'un vrai paradis naturel.

Tel : (+39) 334 8416041

Email : info@campobaseacceglio.it

<http://www.campobaseacceglio.it/fr>

Crédit photo : DR



La Scurcio (E)

La Scurcio - Trattoria della Gardetta
Posto Tappa GTA
Frazione Chialvetta - 12021 Acceglio (cn)

Tel : (+39) 171 99017

Email : info@lascurcio.it

www.lascurcio.it

Crédit photo : DR



Bornes frontières (F)

Peu avant le col de Roburent, vous remarquerez une ancienne borne frontière numérotée. Tous les cols qui marquaient la frontière entre le royaume de France et le Royaume de Piémont Sardaigne (auquel appartenait la Savoie) sont ainsi équipés de bornes ou de rochers gravés, avec d'un côté la fleur de lys des rois de France et de l'autre la croix de Savoie. On en trouve également dans la région d'Entrevaux, qui appartenait jadis au comté de Nice et aux états Sardes, rattaché à la France en 1860.

Crédit photo : SA - CD Alpes de Haute-Provence



Rifugio della Pace (G)

Le refuge, autrefois poste de douane, accueille désormais tous ceux qui souhaitent découvrir le Parc national du Mercantour.

Col de Larche, 04530 Val d'Oronaye

Tel : (+39) 345 960 70 67

Email : rifugiodellapace@gmail.com

[Site internet](#)

Crédit photo : DR



Gîte auberge de St Ours (H)

Gîte auberge de montagne située dans le petit hameau de St Ours. Situé à 1 800 m d'altitude, le gîte est très ensoleillé et dispose d'une vue imprenable sur la Haute-Ubaye.

Hameau de Saint Ours, 04530 Val d'Oronaye

Tel : (+33) 4 92 84 37 03

Email : giteaubergedestours@free.fr

Site web : <http://giteaubergedestours.free.fr/>

Crédit photo : DR