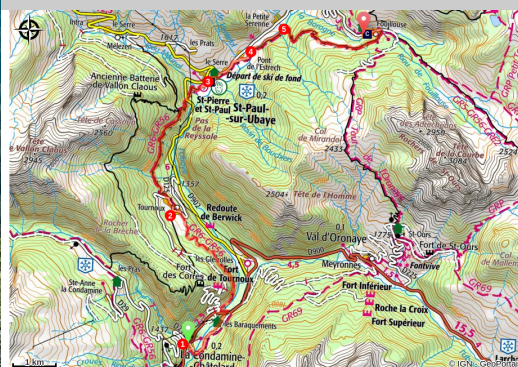


## GRP® Ubaye-Viso - Etape 1 : La Condamine-Châtelard - Fouillouse

La Condamine-Chatelard



St Paul sur Ubaye (Teddy Verneuil/AD04)

*Au départ de l'itinéraire se situe le Fort de Tournoux, un des plus grands ensembles militaire des Alpes, construit sur 700 m de dénivelé.*

Depuis la Condamine, l'itinéraire remonte la vallée de l'Ubaye en traversant les villages de Tournoux, Saint-Paul-sur-Ubaye et le Pont de l'Estrech pour arriver à Fouillouse.

### Informations pratiques

Pratique : Randonnée itinérante

Durée : 5 h

Longueur : 16.1 km

Dénivelé positif : 869 m

Difficulté : Moyen








Type : Itinérance

# Itinéraire

Départ : La Condamine-Châtelard

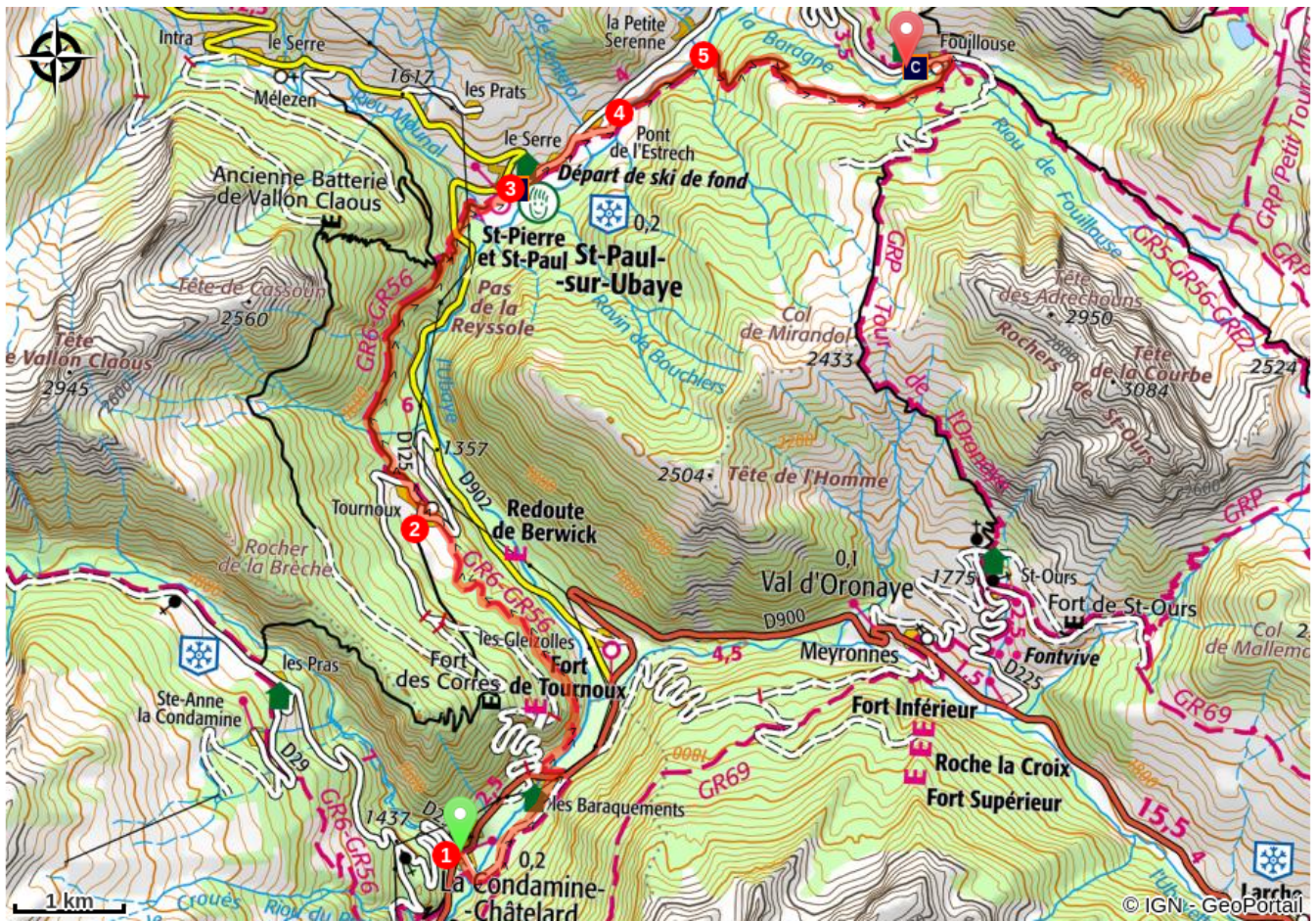
Arrivée : Fouillouse, St-Paul-sur-Ubaye



Balisage :  GRP®  GR®

1.  **La Condamine** (1 286 m) - Du parking traverser la RD, à droite du passage piéton et descendre la rue des Tardets (). Franchir l'Ubaye, prendre à gauche et suivre le chemin jusqu'à l'intersection avec la RD900. Traverser le pont sur la gauche et tourner à droite sur l'esplanade du fort de Tournoux. Aller tout droit et remonter par un sentier la partie pierreuse sous le fort. Poursuivre en lacets puis en pente régulière dans les bois, puis traverser des prêtres et atteindre Tournoux. A l'entrée du village, prendre la route de gauche.
2.  **Tournoux** (1 480 m) - Continuer tout droit sur le GR®56 en direction de St-Paul-sur-Ubaye (). A la sortie amont du village, suivre à droite la piste qui débouche en vue de St Paul après une traversée en forêt (passage de 2 passerelles). Traverser la RD902 et rejoindre le village.
3.  **St Paul-sur-Ubaye** (1 466 m) - Traverser le village et suivre la route goudronnée sur 500 m. Prendre à droite pour traverser le hameau du Pont de l'Estrech et rejoindre un pont.
4.  **Pont de l'Estrech** (1 453 m) - Franchir l'Ubaye et prendre immédiatement à gauche. Suivre la rive gauche de l'Ubaye jusqu'au niveau du pont menant au hameau de Petite Serenne.
5.  **Pont de Petite Serenne** (1 479 m) - Monter sur un sentier à droite à travers d'anciennes cultures puis en forêt (laisser un chemin partant sur la droite vers Vallon Grand). A la sortie de la forêt, traverser les alpages en direction de Fouillouse. Arrivé à l'aplomb du hameau, prendre la direction de l'église et traverser le torrent. Le refuge est à l'entrée aval de Fouillouse.

*Itinéraire inscrit au Plan Départemental de la Randonnée des Alpes de Haute-Provence.*

# Sur votre chemin...

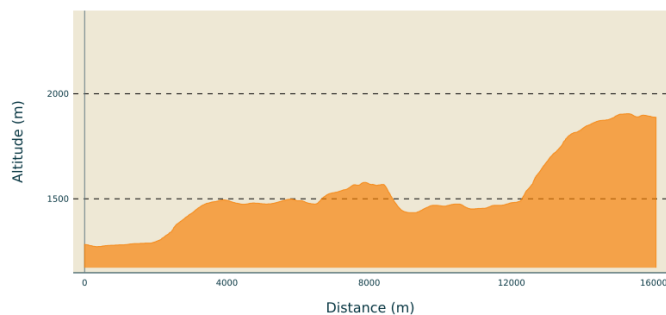


-  Gîte d'étape - épicerie La Souste (A)
-  Cadrans solaires (C)

-  Gîte-refuge Les Granges (B)

# Toutes les informations pratiques

## Profil altimétrique



Altitude min 1272 m  
Altitude max 1905 m

## Lieux de renseignement

Agence de Développement des Alpes  
de Haute-Provence  
8 rue Bad-Mergentheim, 04005 Digne-  
les-Bains Cedex  
<https://www.tourisme-alpes-haute-provence.com/>



Office de tourisme de Barcelonnette  
Place Frédéric Mistral, 04400  
Barcelonnette  
[info@barcelonnette.com](mailto:info@barcelonnette.com)  
Tel : +33 (0)4 92 81 04 71  
<http://www.ubaye.com/>

# Sur votre chemin...

---



## Gîte d'étape - épicerie La Souste (A)

Anne RUDIGER vous accueillera dans son gîte, simple et chaleureux, où vous pourrez vous ressourcer avant de repartir, le lendemain, à la découverte de ces merveilleuses montagnes qui nous entourent.

Le Village  
04530 St Paul sur Ubaye

+33 (0)4 92 84 32 99  
gitelasouste@gmx.net

<http://www.gitelasouste.com>

Crédit photo : Anne Rudiger

---



## Gîte-refuge Les Granges (B)

Le gîte-refuge est situé au pied du massif du Chambeyron, dans une magnifique ferme du 18ème siècle, rénovée dans le respect de la tradition ubayenne.

Hameau de Fouillouse  
04530 Saint-Paul sur Ubaye

+33 (0)4 92 84 31 16  
gite.fouillouse@gmail.com

<https://www.gite-les-granges.com>

Crédit photo : Ubaye tourisme

---



## Cadrans solaires (C)

Les cadrans solaires sont nombreux dans la vallée de l'Ubaye, comme dans toutes les Alpes du sud. Dès le XVIIIème siècle, l'art antique du gnomon (tige verticale qui projette son ombre sur le cadran) se développa sur ce territoire à l'ensoleillement généreux. Le plus ancien date de 1805 et porte une légende courante "Mortel sais-tu à quoi je sers ? À marquer les heures que tu perds", œuvre d'Armand Peloux. 3 autres cadrans sont présents dans le hameau datant de 1808, 1860 et 1992.  
Crédit photo : SA - CD Alpes de Haute-Provence