GRP® Ubaye-Viso - Etape 4 : Chialvetta - Col de Larche

Val-d'Oronaye

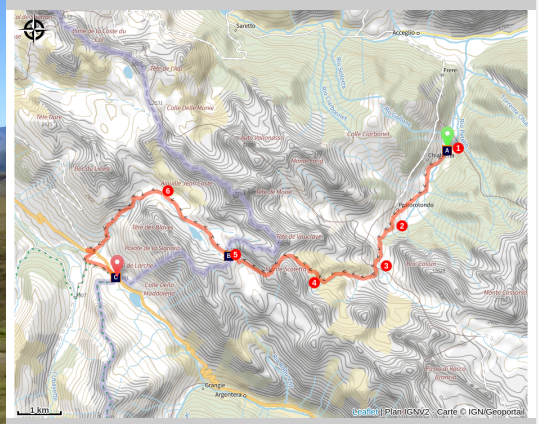

Lac du Roburent (SA - CD Alpes de Haute-Provence)

Quatrième étape et retour en France en traversant des vallons magiques : Roburent et Oronaye.

Depuis Chialvetta, le sentier monte pour franchir successivement le Pas de l'Escalon
(2 415 m) et les cols de la Scaletta (2 614 m) et du Roburent (2 502 m), en passant par les lacs du Roburent et de l'Oronaye.

Informations pratiques

Pratique : Randonnée itinérante

Durée : 7 h 30

Longueur : 15.1 km

Dénivelé positif : 1225 m

Difficulté : Difficile

Type : Itinérance

Itinéraire

Départ : Chialvetta
Arrivée : Col de Larche
Balisage : GRP® GR®

1. **Chialvetta** (1 490 m) - Reprendre le chemin empierré en rive gauche du torrent en passant par Pratorotondo et Vivière, pour remonter la vallée jusqu'à la route.
2. Prendre immédiatement le sentier à gauche et rejoindre rapidement une piste. La suivre sur la gauche jusqu'à l'intersection avec le S10.
3. Le suivre à droite et monter à flanc en passant au-dessus de ruines puis s'engager dans un vallon sur la droite. Le remonter puis, vers le fond, franchir à droite la crête hérissée par le Passo dell'Escalon (2 415 m).
4. Prendre en traversée par la gauche dans des vallonnements morainiques pour rejoindre le col de Scaletta (2 614 m) puis passer sous des ouvrages militaires pour entamer la descente en lacets vers le lac supérieur du Roburent. A mi-pente partir en traversée sur la droite pour atteindre le col de Roburent.
5. **Col du Roburent** (2 502 m) - Descendre le vallon de l'Oronaye en rive droite, passer à proximité du lac de l'Orronaye, et atteindre un carrefour ( ).
6. Prendre à gauche vers le sud et poursuivre la descente jusqu'au parking. Traverser la route et prendre le sentier menant au Lauzanier. Peu après la passerelle, bifurquer à gauche en remontant vers l'est, le sentier menant au col de Larche débouche devant le refuge de la Paix.

Itinéraire inscrit au Plan Départemental de la Randonnée des Alpes de Haute-Provence.

Sur votre chemin…

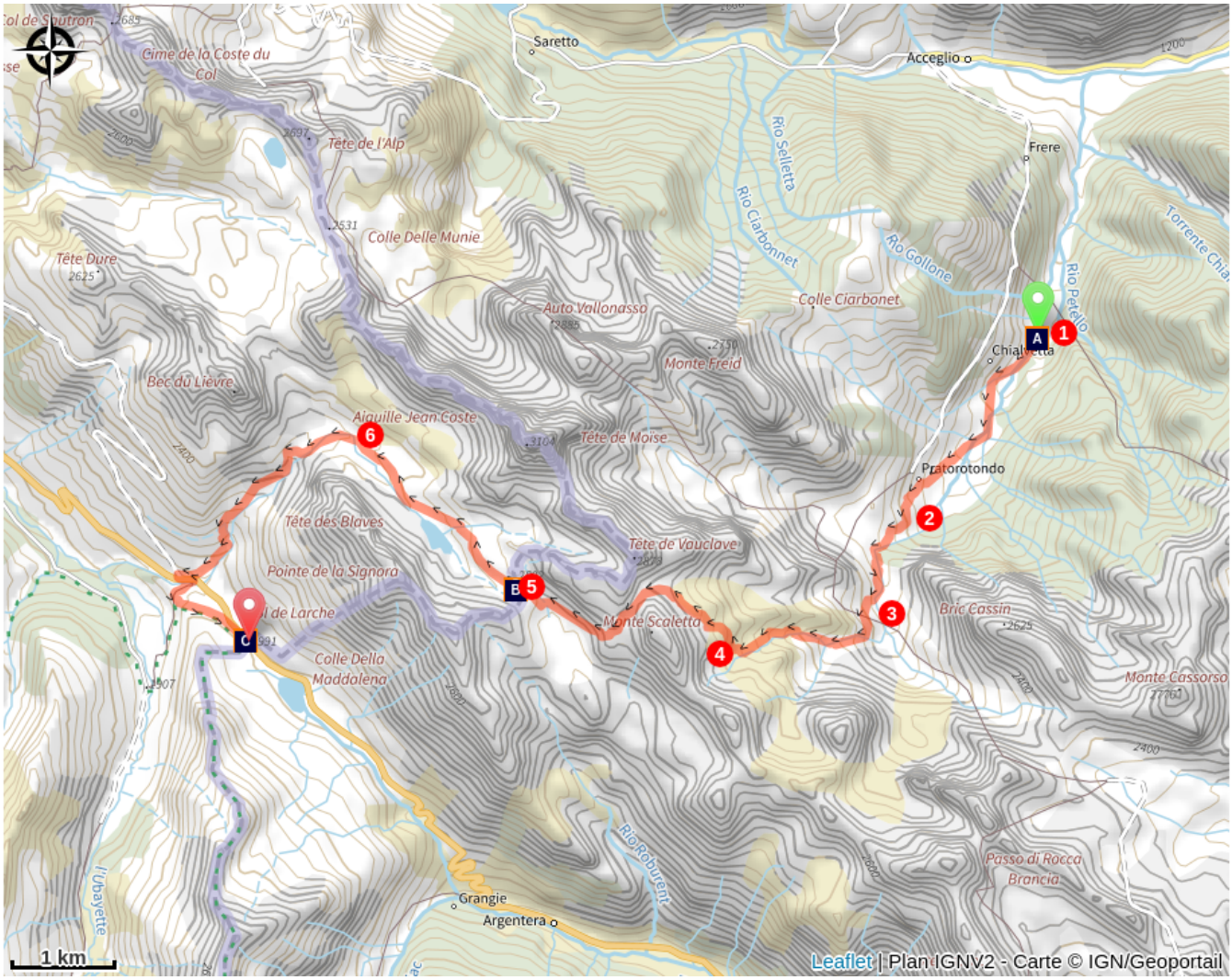

La Scurcio (A)
Rifugio della Pace (C)
Bornes frontières (B)

Toutes les informations pratiques

Recommandations

En Italie le balisage n’est pas conventionnel comme en France. Les marques sont de grande taille et de couleurs diverses même si le blanc et rouge domine.

Profil altimétrique

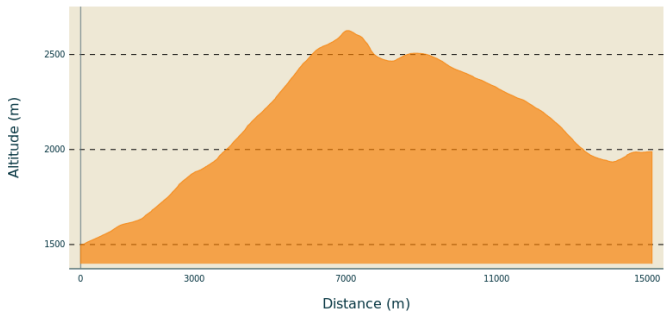

Altitude min 1499 m
Altitude max 2626 m

Lieux de renseignement

Agence de Développement des Alpes de Haute-Provence
8 rue Bad-Mergentheim, 04005 Digne-les-Bains Cedex
https://www.tourisme-alpes-haute-provence.com/

Office de tourisme de Barcelonnette
Place Frédéric Mistral, 04400 Barcelonnette

info@barcelonnette.com
Tel : +33 (0)4 92 81 04 71
http://www.ubaye.com/

Office de tourisme de Val d'Oronaye - Larche
Larche, 04530 Val d'Oronaye

larche@haute-ubaye.com
Tel : +33 (0)4 92 84 33 58
http://www.haute-ubaye.com/

Sur votre chemin...

La Scurcio (A)

La Scurcio - Trattoria della Gardetta
Posto Tappa GTA
Frazione Chialvetta - 12021 Acceglio (cn)

Tel : (+39) 171 99017

Email : info@lascurcio.it

www.lascurcio.it
Crédit photo : DR

Bornes frontières (B)

Peu avant le col de Roburent, vous remarquerez une ancienne borne frontière numérotée. Tous les cols qui marquaient la frontière entre le royaume de France et le Royaume de Piémont Sardaigne (auquel appartenait la Savoie) sont ainsi équipés de bornes ou de rochers gravés, avec d'un côté la fleur de lys des rois de France et de l'autre la croix de Savoie. On en trouve également dans la région d'Entrevaux, qui appartenait jadis au comté de Nice et aux états Sardes, rattaché à la France en 1860.

Crédit photo : SA - CD Alpes de Haute-Provence

Rifugio della Pace (C)

Le refuge, autrefois poste de douane, accueille désormais tous ceux qui souhaitent découvrir le Parc national du Mercantour.

Col de Larche, 04530 Val d’Oronaye

Tel : (+39) 345 960 70 67

Email : rifugiodellapace@gmail.com

Site internet
Crédit photo : DR