

GRP® TDV - Etape 3 : Esparron-de-Verdon - Quinson

Esparron-de-Verdon



Port d'Esparron-de-Verdon (Teddy Verneuil/AD04)

Une étape toute en douceur ou vous pourrez flâner sur le sentier botanique en observant ses nombreuses espèces méditerranéennes.

L'itinéraire monte sur les hauteurs d'Esparron avec une vue imprenable sur le lac aux couleurs vertes émeraudes puis il traverse l'immense plateau de la Séouve et ses vues sur les Alpes naissantes avant de descendre enfin sur le village de Quinson.

Informations pratiques

Pratique : Randonnée itinérante

Durée : 3 h

Longueur : 8.9 km

Dénivelé positif : 192 m

Difficulté : Facile








Type : Itinérance

Itinéraire

Départ : Esparron-de-Verdon

Arrivée : Quinson

Balisage :  GR®

1.  **Esparron de Verdon** (375 m) - Depuis le village poursuivre en direction du château sur la D82 en suivant le GR4® () , passer sous le château et après la grande allée de platanes prendre à droite sur le chemin de la Tuilière pendant 80 m.
2.  **Sentier de Découverte** (400 m) - Prendre à gauche, suivre le sentier botanique par le GR® et monter vers le plateau.
3.  **La Carraire** (518 m) - Continuer à gauche en parcourant le chemin, aller tout droit au "Carrefour de la Séouve" et atteindre une route. La suivre puis prendre à droite et pénétrer dans la forêt. Longer ainsi la route puis la rejoindre à nouveau.
4.  **Bois de la Séouve** (540 m) - Aller à droite sur la route jusqu'à la deuxième intersection.
5.  Prendre tout droit suivre le chemin au milieu des champs puis des vignes avant de vous enfoncer dans la forêt. Continuer jusqu'au "Chemin de St Pierre".
6.  **Chemin de St Pierre** (535 m) - Prendre à gauche et descendre jusqu'à Quinson.

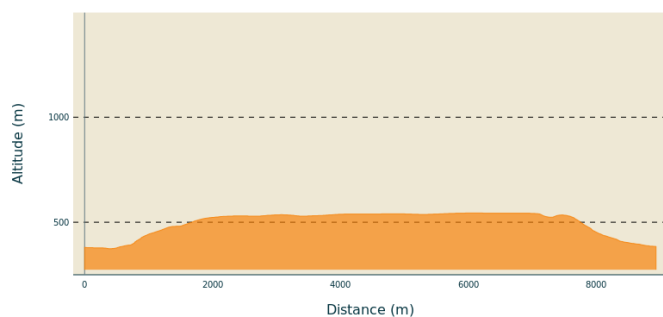
Itinéraire inscrit au Plan Départemental de la Randonnée des Alpes de Haute-Provence.

Sur votre chemin...



Toutes les informations pratiques

Profil altimétrique



Altitude min 374 m
Altitude max 544 m

i Lieux de renseignement

Agence de Développement des Alpes
de Haute-Provence
8 rue Bad-Mergentheim, 04005 Digne-
les-Bains Cedex
<https://www.tourisme-alpes-haute-provence.com/>



Bureau d'information touristique de
Quinson
Chapelle Saint Esprit, 04500 Quinson
quinson@tourisme-dlva.fr
Tel : +33 (0) 4 92 74 01 12
<https://quinson.fr/>